

RUSZYŁY PODSTAWÓWKA NA RUSKOWYM BRODZIE I LICEUM NA OSTRÓDZKIEJ

1 września Szkoła Podstawowa nr 361 przy ul. Ruskowy Bród 19 przyjęła w swoje progi pierwszych uczniów. Staraniem władz dzielnicy udało się również utworzyć miejsca dla dzieci w oddziałach przedszkolnych funkcjonujących w budynku. Po przeprowadzonej rekrutacji w nowym roku szkolnym uruchomione zostało 15 oddziałów, w tym 3 klasy pierwsze i 4 oddziały przedszkolne.

Nowy obiekt oświatowy, zaprojektowany dla 1000 uczniów, jest odpowiedzią na potrzeby mieszkańców naszej dzielnicy, która wyróżnia się bardzo szybkim tempem rozwoju. Szkoła, składająca się z kilku połączonych budynków, jest funkcjonalna, ma nowoczesne i przestronne sale lekcyjne i pracownie specjalistyczne. Nie zabrakło w niej również biblioteki, świetlicy, radiowęzła i jadalni. Obiekt jest przystosowany dla osób z niepełnosprawnościami. Placówka posiada również dużą salę gimnastyczną z widownią. Natomiast zewnętrzne boiska sportowe, położone po drugiej stronie ulicy, są ze względów bezpieczeństwa połączone z budynkiem szkoły kładką. Przy szkole powstały również strefy kiss&ride. To sprawdzone i cieszące się popularnością rozwiązanie wśród rodziców młodszych uczniów. Dzięki nim można odwiedzić dziecko na zajęcia, pożegnać się i nie blokować ruchu na ulicy.

Placówką zarządzać będzie Tomasz Remiszewski, który ma już doświadczenie w tym zakresie. Przed objęciem nowej funkcji był wicedyrektorem Szkoły

Podstawowej nr 366 przy ul. Strumykowej. Nowy dyrektor jest od lat promotorem nowoczesnych technologii w nauczaniu i zarządzaniu szkołą. Współpracuje z międzynarodowymi organizacjami wspierającymi naukę języków obcych w szkole, a także realizuje projekty unijne. Tworzył też jedne z pierwszych klas dwujęzycznych w Warszawie. Mamy nadzieję, że nowoczesny obiekt zapewni doskonałą przestrzeń do współpracy uczniów, rodziców, pedagogów i dyrektora szkoły.

Koszt budowy całej inwestycji wyniósł blisko 57 mln zł.

PIERWSZE LICEUM NA ZIELONEJ BIAŁOŁĘCE

Rok szkolny 2020/2021 rozpoczął się też w liceum ogólnokształcącym, pierwszym które powstało we wschodniej części Białotłęki i drugim w dzielnicy. Uruchomione zostały trzy klasy pierwsze. W zależności od zainteresowań młodzież przy składaniu dokumentów miała do wyboru trzy profilowane oddziały: matematyczno-informatyczno-geograficzny (1 oddział), matematyczno-biologiczno-chemiczny (1 oddział) oraz humanistyczny tj. polonistyczno-historyczno-językowy (1 oddział). Językiem obowiązkowym w liceum będzie angielski, a drugi język: niemiecki lub hiszpański uczniowie będą mogli wybrać. Nad procesem edukacji będzie czuwała świetna kadra pedagogiczna,



Szkoła Podstawowa nr 361, ul. Ruskowy Bród

wspierająca uczniów w zdobywaniu wiedzy. Dyrektorem placówki został Janusz Ciepiewski, który dotychczas pełnił funkcję wicedyrektora SP nr 368, a zatem szkoły która poprzedni mieściła się w tym budynku.

Szkoła to nie tylko edukacja. To także miejsce gdzie nawiązują się nowe przyjaźnie i gdzie dzieci oraz młodzież mogą rozwijać swoje pasje. Mamy nadzieję, że w tym roku szkolnym, pomimo epidemii w szkole, będzie panowała dobra atmosfera.

Państwo Milewscy głosują całą rodziną.
Bądźcie jak państwo Milewscy.



ZAGŁOSUJ
NA PROJEKTY

od 1 do 15 września
2020 r.

app.twojbudzet.um.warszawa.pl

FUNKCJONOWANIE URZĘDU PODCZAS EPIDEMII

Ograniczenia w realizacji usług wynikają z konieczności zapewnienia bezpieczeństwa i wypełnienia wytycznych sanitarnych. Są to m.in. ograniczanie liczby klientów przebywających w siedzibie urzędu, obowiązek dezynfekcji rąk, zakrywania ust i nosa itp. Bezpośrednia obsługa klientów w poniedziałki jest realizowana w godzinach 8.00-16.00.

OBSŁUGA KLIENTA

Obsługa klienta prowadzona jest we wszystkich sprawach realizowanych przez Urząd.

Od 27.08.2020 r. wejście do Wydziału Obsługi Mieszkańców (w tym do punktu podawczego) jest możliwe wyłącznie klatką C (narożne wejście od strony ul. Produkcyjnej). Wejście główne do ratusza jest przeznaczone dla osób, które chcą załatwić sprawę w Delegaturze Biura Administracji i Spraw Obywatelskich lub dokonać płatności w oplatomacie i w kasie urzędu (kasy działają normalnie, przyjmowane są wpłaty gotówką oraz kartami płatniczymi).

dokończenie na str. 2

FUNKCJONOWANIE URZĘDU PODCZAS EPIDEMII

dokończenie ze str. 1

Sprawy realizowane przez Delegaturę BAiSO w holu ratusza (wejście główne): meldunki, dowody osobiste, prawa jazdy, rejestracja pojazdów są załatwiane wyłącznie po uprzednim umówieniu wizyty telefonicznie, lub przez system rezerwacji internetowych (rezerwacje.um.warszawa.pl):

- Ewidencja ludności i dowody osobiste: tel. 22 44 38 358
- Komunikacja: tel. 22 44 38 353

Sprawy realizowane przez Wydział Obsługi Mieszkańców (wejście C): architektura, urbanistyka, gospodarka nieruchomościami i gruntami, świadczenia rodzinne, odpady komunalne, infrastruktura i ochrona środowiska, sprawy lokalowe, karta dużej rodziny i karta warszawiaka są realizowane bez konieczności zapisywania się.

Mieszkańcy chcący złożyć dokumenty będą wpuszczani do urzędu pojedynczo, po zwolnieniu się miejsca przy stanowisku. Osoby oczekujące na zewnątrz są proszone o zachowanie bezpiecznego odstępu od siebie (1,5 metra). Prosimy o stosowanie się do instrukcji przekazywanych przez pracowników.



JAKICH SPRAW NIE ZAŁATWIMY W URZĘDZIE?

Do odwołania nie są udzielane bezpłatne porady prawne. Odwołane zostają wszystkie dyżury organizowane zwyczajowo na terenie urzędu (Radnych, Rady Seniorów, Dzielnicowej Komisji Dialogu Społecznego, itp.).

TELEFON, MAIL, INTERNET

Na portalu warszawa19115.pl i stronach miejskich instytucji mieszkańcy mogą znaleźć karty informacyj-

ne z opisem poszczególnych spraw. Dostępne w sieci druki, formularze i wnioski wystarczy wydrukować i wypełnić, a następnie wysłać do urzędu, bez konieczności osobistej wizyty w placówce. Jeśli chcemy zapytać o szczegóły naszej sprawy, w pierwszej kolejności zadzwońmy lub wyślijmy maila do urzędu zamiast przychodzić osobiście. Dane teled adresowe do wydziałów i delegatur Urzędu Dzielnicy Białoleka są dostępne na stronie: http://www.bialoleka.waw.pl/strona-379-wydzialy_i_delegatury.html

Ponadto na stronie epuap.gov.pl można założyć konto do załatwiania spraw urzędowych przez Internet.

URZĄD STANU CYWILNEGO

Urząd Stanu Cywilnego m.st. Warszawy w Dzielnicy Białoleka w dalszym pozostaje nieczynny. Mieszkańcy mogą załatwiać sprawy w pozostałych siedzibach Urzędu Stanu Cywilnego (nie obowiązuje rejonizacja) w ratuszach dzielnic: Targówek (ul. Kondratowicza 20), Praga-Południe (ul. Grochowska 274), Wawer (ul. Włókiennicza 54), Ursus (pl. Czerwca 1976r. nr 1), Ursynów (al. KEN 61) oraz w siedzibach USC zlokalizowanych poza ratuszami: na Pradze-Północ - ul. Kłopotowskiego 1/3, Śródmieściu - Gen. Andersa 5, Mokotowie - Fałęcka 10.



GŁOSOWANIE NA PROJEKTY

od 1 do 15 września 2020 r.

W tym roku w naszej dzielnicy mamy do wyboru 110 projektów - wybór może być trudny, bo zagłosować możemy maksymalnie na 15 z nich.

Dodatkowe 10 projektów możemy wybrać z listy ogólnomiejscowej - tu znajdziemy aż 106 pozycji.

Liczby ogromne, mimo to zachęcamy do przejrzenia projektów. Specjalnie dla Państwa przygotowaliśmy małą ściągawkę zawierającą tytuł, krótki opis, lokalizację oraz koszt wykonania projektu. Więcej szczegółów można znaleźć w internecie na stronie app.twojbudzet.um.warszawa.pl, gdzie znajdziecie pełne wersje wszystkich projektów.



ZASADY

W głosowaniu mogą wziąć udział wszyscy mieszkańcy Warszawy. Nie trzeba być zameldowanym - wystarczy mieszkać w stolicy.

Nie trzeba być pełnoletnim. W głosowaniu mogą wziąć udział dzieci w każdym w wieku. Jednakże dzieci poniżej 13 roku życia mogą zagłosować tylko za pośrednictwem rodziców, natomiast dzieci, które już osiągnęły 13. rok życia i starsze mogą zagłosować samodzielnie, bez konieczności wypełnienia zgody przez rodzica lub opiekuna.

Do głosowania w budżecie obywatelskim uprawnieni są również cudzoziemcy mieszkający w Warszawie i posiadający numeru PESEL.

Zagłosować można na projekty z dowolnej dzielnicy (nie trzeba w niej mieszkać), jednak nie będzie już można wybierać projektów z innej dzielnicy.



REALIZACJA PROJEKTÓW

W głosowaniu duże znaczenie ma frekwencja, ponieważ do realizacji wejdą tylko te projekty, które zdobyły największe poparcie mieszkańców, ale też uzyskały NIE MNIEJ niż: 50 głosów ważnych w przypadku projektów z puli dzielnicowej,

100 głosów ważnych w przypadku projektów z puli ogólnomiejscowej.

Do realizacji ostatecznie przejdą pomysły z największą liczbą głosów, do wyczerpania kwoty przyznanej Dzielnicy Białoleka, czyli 3,9 mln zł.



JAK ZAGŁOSOWAĆ?

Przez Internet wchodząc na stronę app.twojbudzet.um.warszawa.pl, wpisując adres e-mail, na który zostanie wysłany link aktywujący panel do głosowania (ważne, aby adres był wpisany poprawnie). Po kliknięciu w link aktywacyjny, należy wybrać Dzielnicę Białoleka.


UWAGA!!! W niektórych serwisach pocztowych wiadomości z linkami aktywacyjnymi mogą trafiać do innych folderów niż "skrzynka odbiorcza" (np. do spamu).

Specjalnie dla rodziców małych dzieci, które mogą głosować w budżecie obywatelskim, osób posiadających rodziców w wieku starszym i innych, którzy nie mają swojego konta pocztowego, stworzono możliwość głosowania z jednego adresu mailowego. Ponowne głosowanie z tego samego adresu e-mail można wykonać tylko po zakończeniu poprzedniego procesu głosowania i po powtórnym zarejestrowaniu się na stronie do głosowania poprzez wpisanie adresu e-mail.

Wypełniając papierową kartę do głosowania. Karty można pobrać od 1 do 15 września w Urzędzie Dzielnicy Białoleka przy ul. Modlińskiej 197 lub ze strony www.bialoleka.waw.pl (zakładka Budżet Obywatelski). Wypełnioną kartę papierową należy złożyć OSOBIŚCIE w Urzędzie Dzielnicy Białoleka przy ul. Modlińskiej 197, stanowisko nr 20, okazując dokument tożsamości (godziny otwarcia Urzędu: poniedziałki -piątki w godz. 08.00 - 16.00).

Osoby mające problem z poruszaniem się, mogą przekazać swoją kartę do głosowania przedstawicielowi urzędu. Aby skorzystać z tej możliwości, należy zgłosić taką potrzebę koordynatorowi ds. budżetu obywatelskiego w dzielnicy, w której chce się zagłosować. Można to zrobić od 24 sierpnia do 9 września 2020 r. Wyznaczona osoba z urzędu odbierze kartę do głosowania.

KONTAKT DO BIAŁOLEKIEGO KOORDYNATORA DS. BUDŻETU OBYWATELSKIEGO:



- Anna Rurka, arurka@um.warszawa.pl, tel. 22 44 38 335
 - Joanna Pernal, jpernal@um.warszawa.pl, tel. 22 44 38 333
- Wyniki głosowania zostaną opublikowane 30 września 2020 r.

PLACE ZABAW, TERENY REKREACYJNE, NASADZENIA, RECYKLING

26 „PLACYK FLEMINGA” - ZIELONY SKWER Z PLACEM ZABAW PRZY ULICY A. FLEMINGA, NIEDALEKO RATUSZA

Zrealizowanie zielonego skweru dla osób w różnym wieku na zadrzewionej działce w rejonie skrzyżowania ulic A. Fleminga i K. Pułaskiego. W tym miejscu planowane jest stworzenie funkcjonalnego placu zabaw wraz z zielonym skwerem, na którym mieszkańcy będą mogli odpocząć zarówno aktywnie, jak i w spokojny sposób na ławkach zlokalizowanych wśród zieleni. **Lokalizacja:** rejon skrzyżowania ulic Fleminga, Szałasza i Pułaskiego (dz. 62 obręb 40416). **Koszt:** 270 000,00 zł.

67 OŚWIETLENIE PLACU ZABAW PRZY UL. BRZEZIŃSKIEJ 15

Budowa 5 latarni zasilanych panelami fotowoltaicznymi (PV) oświetlających plac zabaw przy ulicy Brzezińskiej 15 w Dzielnicy Białołęka. **Lokalizacja:** plac zabaw przy ul. Brzezińskiej. **Koszt:** 73 000,00 zł.

74 TEREN REKREACYJNO-SPORTOWY PRZY UL. PAWŁA WŁODKOWICA

Utworzenie terenu wypoczynkowo-rekreacyjnego przy ul. Włodkowska (na dz. 4/2 obręb 40711 wraz z uwzględnieniem służebności gruntowej dz. 25 w obrębie 40711) wyposażonego m.in. w duży zestaw zabawowy, hamak, stół do gry w piłkarzyki oraz siłownię plenerową. Wykonanie alejki obwodnicowej o nawierzchni żwirowej, ustawienie ławek (10 szt.), koszy na śmieci (6 szt.) oraz stojaka na rowery. Zagospodarowanie terenu zielenią (krzewy ozdobne i drzewa). **Lokalizacja:** ul. Włodkowska (dz. 4/2 obręb 40711 wraz z uwzględnieniem służebności gruntowej dz. nr 25 w obrębie 4-07-11). **Koszt:** 435 500,00 zł.

76 REMONT SKATEPARKU W PARKU MAGICZNA

Kompleksowy remont skateparku w Parku Magiczna, w tym wymiana obecnej nawierzchni. Poszczególne elementy równoważne do obecnych, zmiana technologii wykonania z drewnianej na betonową. **Lokalizacja:** teren sportowo-rekreacyjny pn. "Park Magiczna" przy ul. Skarbka z Gór. **Koszt:** 595 300,00 zł.

77 PARK NA BRZEZINACH

Utworzenie parku/terenu wypoczynkowo-rekreacyjnego pomiędzy ul. Echa Leśne i Zbyszka z Bogdańca. **Lokalizacja:** dz. 33 obręb 40706. **Koszt:** 395 000,00 zł.

85 TĘŻNIA DLA CHOSZCZÓWKI I ZIELONY ZAUŁEK

Budowa tężnia solankowej w Choszczówce przy ul. Brzezińskiej oraz terenu zielonego przy ul. Zaułek. **Lokalizacja:** tężnia solankowa - ul. Brzezińska (dz. 19/2 obręb 41706), mikropark - ul. Zaułek (dz. 9/9 obręb 41628). **Koszt:** 498 000,00 zł.

93 RATUJMY WIEWIÓRKI

Domki nad Kanałem Żerańskim dla wiewiórek. Drewniane konstrukcje, wyglądające jak kawałek pnia (lub typowe drewniane budki lęgowe dla wiewiórek), do podwieszenia na drzewach nad Kanałem Żerańskim, wraz z obsługą - rocznym czyszczeniem, monitoringiem siedliska i wykonaniem raportu z zasiedlenia. **Lokalizacja:** Kanał Żerański na wysokości ulicy Krzyżówki - od Orlika do Płochocińskiej, pozostałe po rzezi pod gazociąg drzewa na

wysokości Krzyżówki: tyły Orlika, między żłobkiem a osiedlem Krzyżówki 28, między osiedlem Nadwiślańskim a Płochocińską w miejscu planowanego Parku Żerańskiego. **Koszt:** 1 600,00 zł.

97 STUMETROWY LAS - CICHY PARK WŚRÓD DRZEW I ZIELENI PRZY OSIEDLU KLASYKÓW. BAŚNIOWA PRZESTRZEŃ REKREACYJNA DLA DZIECI I DOROSŁYCH

Baśniowa przestrzeń parkowa w sercu Henrykowa. Miejsce spacerów, wypoczynku i kameralnych spotkań lokalnej społeczności wśród drzew i zieleni. Projekt zakłada uprzątnięcie działki ze śmieci i odpadów budowlanych, oraz zabezpieczenie dzikiej roślinności. Ławki-huśtawki dla dorosłych z duszą dziecka, "domki dla książek", bezpieczna przestrzeń dziecka zmieniają aurę tego dotychczas zaniedbanego miejsca. **Lokalizacja:** ul. Drożdżowa (część dz. 13/4 obręb 40410) przeznaczona w planie miejscowym „Henryków” na strefę zieleni (ok. 4500 m²). **Koszt:** 367 000,00 zł.

101 POSADZMY DRZEWA I KRZEWY WZDŁUŻ UL. MODLIŃSKIEJ

Nasadzenia drzew wzdłuż ul. Modlińskiej oraz nasadzenia krzewów przy przystankach autobusowych. Ustawienie wiaty przystankowej. **Lokalizacja:** ul. Modlińska przy przystankach autobusowych: Dąbrówka Szlachecka 01, Dąbrówka Szlachecka 02, Winnica 02. **Koszt:** 388 050,00 zł.

111 BUDOWA WYBIEGÓW DLA PSÓW: PRZY UL. STEFANIKA I UL. ŚWIDERSKIEJ

Utworzenie ogrodzonych wybiegów dla psów wraz kosztami na psie odchody, ławeczkami i urządzeniami do zabawy dla zwierząt na terenie Tarchomina i Nowodworów. **Lokalizacja:** ul. Stefanika (dz. 209, obręb 40122), ul. Świdowska (dz. 12/3, obręb 40307). **Koszt:** 220 000,00 zł.

113 MIASTECZKO RUCHU DROGOWEGO - ZIELONE ZADASZENIE ŁAWEK

Zielone zadaszenie ławek znajdujących się na terenie miasteczka ruchu drogowego przy skateparku i placu zabaw przy ul. Łączącej. **Lokalizacja:** miasteczko ruchu drogowego przy ul. Łączącej. **Koszt:** 188 500,00 zł.

114 PIERWSZY PARK KIESZONKOWY NA BIAŁOŁĘCE

Projekt przewiduje budowę pierwszego na Białołęce parku kieszonkowego. **Lokalizacja:** przy ul. Laurowej (dz. 81 obręb 40633) lub przy ul. Leszczyńskiej (dz. 22/3 obręb 40633). **Koszt:** 233 000,00 zł.

119 MODERNIZACJA I ROZBUDOWA PLACÓW ZABAW PRZY UL. ODKRYTEJ I PRZY UL. KSIĄŻKOWEJ

Plac zabaw przy ul. Odkrytej: remont bieżących urządzeń i zniszczonej gumowej nawierzchni, nowe sprzęty do zabawy i ćwiczeń, dodatkowe ławki, kosze na śmieci, oświetlenie solarne, tablica na ogłoszenia, monitoring, zadaszenie piaskownicy. Plac zabaw przy ul. Książkowej: monitoring, nowoczesna strefa do street workout, ławki, kosze na śmieci, latarnie solarne, nowe urządzenia dla dzieci na placu zabaw, zadaszenie piaskownicy, hamaki i leżaki miejskie. Dodatkowo postawiona będzie tablica ogłoszeń, budki dla ptaków, stacja do samodzielnej naprawy rowerów i wózków oraz hotel dla owadów. **Lokalizacja:** ul. Odkryta (przy skateparku i miasteczku ru-

chu drogowego), ul. Książkowa (teren w kwadracie ulic: Światowida - Książkowa - Odkryta - Stefanika). **Koszt:** 650 000,00 zł.

166 BIAŁOŁĘCKIE PLACE ZABAW PRZYJAZNE DLA DZIECI Z NIEPEŁNOSPRAWNOŚCIAMI

Lokalizacja: plac zabaw przy ul. Odkrytej, plac zabaw w Parku Picassa, plac zabaw w Parku Henrykowskim, plac zabaw przy ul. Myśluborskiej, plac zabaw przy ul. Brzezińskiej. **Koszt:** 298 000,00 zł.

178 DBAJMY O KRZYŻÓWKI, CZYLI TABLICE EDUKACYJNE NAD KANAŁEM ŻERAŃSKIM

Wykonanie, montaż i posadowienie dwóch stelaży z tablicami edukacyjnymi (wraz z uporządkowaniem otoczenia) informującymi o szkodliwości dokarmiania ptaków oraz prezentującymi wybrane gatunki ptaków bytujące w Porcie Żerańskim. Inicjatywa ma na celu umożliwienie mieszkańcom świadomego i mądrego kontaktu z naturą oraz ochronę najbliższego środowiska. **Lokalizacja:** wzdłuż Kanału Żerańskiego w okolicach ulic Krzyżówki, Kowalczyka, Płochocińskiej (dz. 22 obręb 40611, dz. 10/3 obręb 40610 oraz dz. 3/5 obręb 40611) poza pasem technicznym użytkowanym przez PGW Wody Polskie. **Koszt:** 24 000,00 zł.

187 BIAŁOŁĘKA (SZUKA) DZIKA

Berlin ma Misie, Wrocław Krasnale, a my możemy mieć Dzika! Zaprojektowanie i postawienie, na wzór berlińskich misiów, 10-ciu dużych figurek dzików, które mogłyby się stać sympatycznym symbolem Białołęki. **Lokalizacja:** przed Urzędem Dzielnicy Białołęka przy ul. Modlińskiej (dz. 21/36, obręb 40309), przed Galerią Północną od strony Światowida (dz. 20/3 obręb 40309), przed BOK, Głęboka 66 (dz. 3/130 obręb 41638), przed BOK, Van Gogha 1 (dz. 3/131 obręb 40307), skrzyżowanie Ordonówny i Światowida (dz. 24/8 obręb 40113), park Henrykowski (dz. 2 obręb 40405), na skrzyżowaniu ul. Berensona i Kąty Grodzkie (dz. 135 obręb 41626), na rondzie przy „Dzikim Zakątku”, ul. Chlubna 1A (dz. 4/33 obręb 40226), przy przychodni rejonowej przy ul. Milenijnej (dz. 21/39 obręb nr 40309), skrzyżowanie ul. Płochocińska i ul. Szamocin, (dz.26/1 obręb 41608). **Koszt:** 390 000,00 zł.

192 STWÓRZMY ZIELONĄ AORTĘ BIAŁOŁĘKI

Zacznijmy skuteczną walkę ze smogiem na Białołęce! Posadźmy 150 drzew oraz 600 m² krzewów wzdłuż ul. Modlińskiej. **Lokalizacja:** pas drogowy ul. Modlińskiej zgodnie z koncepcją "Zielone Ulice". **Koszt:** 340 000,00 zł.

424 ZIELEŃ ZAMIAST BETONU

Usunięcie płyt chodnikowych z wytypowanych miejsc, w których chodniki są niepotrzebnie szerokie lub nie wykorzystywane przez pieszych (czasem do tego stopnia, że rośliny już się rozwijają w najlepsze w szczelinach płyt) i założenie w tym miejscu trawnika, rabaty bylinowej lub posadzenie krzewów, jednak nie w bezpośrednim sąsiedztwie skrzyżowań i przejść dla pieszych. **Lokalizacja:** skrzyżowanie ulic Ćmielowska i Myśluborska - narożnik od strony kościoła oraz narożnik na przeciwko poczty (łącznie ok. 50m²), chodniki między przejściem dla pieszych a zatokami parkingowymi po obu stronach ulicy Ceramicznej od strony ulicy Ćmielowskiej (łącznie ok. 165m²), nadmiernie szeroki chodnik wzdłuż bu-

dynku Ceramiczna 29 (ok. 120m²), pas zieleni przy ul. Ceramicznej w rejonie ul. Jagmina (ok 30m²). **Koszt:** 88 000,00 zł.

427 ANTYSMOGOWA ŁĄKA KWIETNA WZDŁUŻ ŚWIATOWIDA

Stworzenie łąki kwietnej wzdłuż ulicy Światowida. Łąka jest alternatywą dla nudnych miejskich trawników. Stanie się także domem dla setek owadów i roślin. Łąka poprawi estetykę okolicy zachwycając kolorami i zapachem. **Lokalizacja:** pomiędzy torowiskiem tramwajowym, a jezdnią ulicy Światowida szerokości 2 metrów i długości 1000 m. **Koszt:** 82 000,00 zł.

429 SKWER BRAMA LASU - UL. MILENIJNA

Uporządkowanie i zagospodarowanie trójkątnego fragmentu działki nr 27/4, 27/5 z obrębu 4-03-02 przy ulicy Milenijnej. **Lokalizacja:** ul. Milenijna w pobliżu przystanku "Kaflowa" (dz. 27/4, 27/5 obrębu 40302) w sąsiedztwie ROD Pomorska. **Koszt:** 53 937,00 zł.

434 BIAŁOŁĘKA WALCZY ZE SMOGIEM. SADZIMY ROŚLINY ZIMOZIELONE

Posadzenie 45 szt. drzew i 220 mb krzewów zimozielonych. **Lokalizacja:** Mehoffera/Światowida przy bazarku na Mehoffera (dz. 16/1, 17/1 obręb 40304), Ceramiczna/Ćmielowska (dz. 12/1 obręb 40302), Świdrska/Gębicza (dz. 75/2 obręb 40305), Milenijna (dz. 27/4 obręb 40302). **Koszt:** 97 750,00 zł.

441 KWIATY DLA BIAŁOŁĘKI, ABY BIAŁOŁĘKA BYŁA JESZCZE PIĘKNIEJSZA

Posadzenie rabat bylinowych (rudbekia, szawia, krwawnik, rozchodnik, werbena, itp.). Gatunki i ilości zgodnie ze standardami stworzonymi przez Zarząd Zieleni m.st. Warszawy. **Lokalizacja:** ul. Światowida róg Myśluborskiej za przystankiem autobusowym w stronę Modlińskiej (dz. 16/1, 17/1 obręb 40304), ul. Myśluborska róg Mehoffera – przy stojakach rowerowych (dz. 50/2 obręb 40122), ul. Talarowa (dz. 22/3 obręb 40303), ul. Mehoffera (dz. 22/1 obręb 40303), ul. Erasma z Zakrocymia - przy wejściu na plac zabaw (dz. 16/11 obręb 40304), ul. Leszczyńska róg ul. Portowej (dz. 23/10 obręb 40633), ul. Ćmielowska róg Milenijnej - obok sklepu (dz. 9/1 obręb 40302), ul. Ćmielowska róg Ceramicznej (dz. 12/1 obręb 40302), ul. Ćmielowska róg Ceramicznej (dz. 9/3 obręb 40302). **Koszt:** 146 750,00 zł.

557 REMONT BOISK W PARKU PICASSA

Remont boisk do siatkówki i koszykówki. Utworzenie infrastruktury do piłki plażowej. **Lokalizacja:** boiska do siatkówki i koszykówki między osiedlem Picassa a BOK. **Koszt:** 406 000,00 zł.

563 1200 KRZEWÓW NA TARCHOMINIE

Posadzenie krzewów ozdobnych wzdłuż ulic. Na Tarchominie brakuje zakrzewień, a to one wpływają na poprawę walorów naszego otoczenia pięknie kwitnąc i pachnąc. W dodatku wspaniale oczyszczają powietrze z miejskich spalin-niebezpiecznych dla zdrowia. Krzewy stanowią cenne siedlisko i bazę pokarmową dla wielu gatunków ptaków oraz owadów zapylających. **Lokalizacja:** zielony skwer na skrzyżowaniu ul. Milenijnej i Ćmielowskiej (dz. 9/1 obręb 40302), ul. Myśluborska - wzdłuż kościoła od ul. Ćmielowskiej (dz. 4 obręb 40321), ul. Talarowa (dz. 22/3 obręb 40303), ul. Mehoffera (dz. 22/1, obręb 40303), ul. Mehoffera (dz. 22/1 obręb 40303). **Koszt:** 88 500,00 zł.

566 20 DRZEW DLA BIAŁOŁĘKI

Stan powietrza w Warszawie jest coraz gorszy, wskazują na to kolejne publikowane dane i raporty. Dlatego tak ważne jest sadzenie drzew, które mają zbawienny wpływ na jakość powietrza. Rocznie, jedno drzewo może pochłonąć nawet do 45 kg substancji toksycznych! **Lokalizacja:** ul. Ćmielowska (dz. 8, 12/1 oraz 9/3 obręb 40302). **Koszt:** 39 400,00 zł.

588 WIEŻA ŁĘGOWA DLA JASKÓŁEK OKNÓWEK. WALCZYMY Z KOMARAMI W NASZEJ DZIELNICY

Wieża dla jaskółek oknówek o całkowitej wysokości 8-9 metrów (cała konstrukcja wraz z dachem) składająca się z drewnianego lub metalowego słupa posadowionego na betonowym fundamencie, 20 gniazd oraz wabika (głośnik i odtwarzacz zasilany panelem fotowoltaicznym). **Lokalizacja:** w rejonie zbiegu ulic Strumykowej i Mehoffera (dz. 46/1 obręb 40122). **Koszt:** 60 000,00 zł.

646 WYGODNE I BEZPIECZNE WEJŚCIE NA WAŁ WIŚLANY OD UL. KU RZECZE

Na koronie Wału Rajszewskiego poprowadzony jest ciąg pieszo-rowerowy. Ulica Ku Rzece stanowi dojazd/dojazd do Wału Rajszewskiego, który wykorzystywany jest przez mieszkańców Dzielnicy Białołęka jako miejsce rekreacji i wypoczynku jako ciąg pieszo - rowerowy. Niezbędne jest zapewnienie bezpiecznego dogodnego dojazdu i wejścia/zejścia na wał lub z wału dla potrzeb mieszkańców. **Lokalizacja:** przedłużenie ul. Ku Rzece od wysokości nieruchomości ul. Ku Rzece 3 w kierunku Wału Rajszewskiego (dz. 7 obręb 40634 i dz. 1 obręb 40612). **Koszt:** 193 400,00 zł.

674 PTASIE MIESZKANIA - BUDKI ŁĘGOWE DLA PTAKÓW

Zakup i powieszenie 20 sztuk budek łęgowych typu A przeznaczonych dla między innymi sikory bogatki, mazurka, wróbla. **Lokalizacja:** parki i tereny rekreacyjne zlokalizowane na terenie Dzielnicy Białołęka między innymi park Picassa, park Syrenki przy ul. Długorzecznej. Pozostałe lokalizacje będą ustalane w momencie realizacji projektu. **Koszt:** 4 500,00 zł.

676 CZYSTY LAS - AKCJA EDUKACYJNA

Ustawienie dwóch tablic informujących o problemach wynikających z zaśmiecenia środowiska. **Lokalizacja:** ul. Ślepa (dz. 2/12, 2/11 obręb 41703). **Koszt:** 16 000,00 zł.

680 KULTURALNY BUTELKOMAT

Postawienie butelkomatu, który w zamian za plastikowe butelki będzie wydawał bilety na wydarzenia kulturalne w Białołęckim Ośrodku Kultury oraz w Kinie na BOKu. **Lokalizacja:** przy ratuszu dzielnicy Białołęka. **Koszt:** 90 000,00 zł.

894 WIERZBOWE ALTANKI W OGRODACH MEHOFFERA - NASZ SKWER PIĘKNIEJE

Stworzenie nowych miejsc wypoczynku na terenie skweru Ogrody Mehoffera. Tym razem proponujemy dwie żywe, wierzbowe altanki, które świetnie się wpiszą w naturalny charakter przestrzeni skweru. Altanki są całoroczne, ale najpiękniej wyglądają zazielenione listkami wiosną i latem. **Lokalizacja:** Ogrody Mehoffera - skwer leżący przy skrzyżowaniu ul. Mehoffera i Strumykowej. **Koszt:** 30 000,00 zł.

1059 ŁĄKA KWIETNA NA ALUZYJNEJ WRAZ Z DOJŚCIEM DO WAŁU

Realizacja „łąki kwietnej” na części działki nr 1/39 z obrębu 40103 oraz wykonanie prac porządkowo-utrzymaniwych na cz. działek z obrębu 40127 nr 38/2, 18/2, 19/2, 20/1, 39/1 poprawiających

dojazd do wału. **Lokalizacja:** ul. Aluzyjna. **Koszt:** 400 000,00 zł.

1120 NAPRAWA DREWNIANEGO PLACU ZABAW W PARKU MAGICZNYM

Naprawa i uzupełnienie wyeksploatowanych urządzeń na drewnianym placu zabaw w parku Magiczna, jedynym miejscu zabaw dla kilku tysięcy dzieci. **Lokalizacja:** teren rekreacyjno - sportowy przy ul. Skarbka z Gór (park Magiczna). **Koszt:** 150 000,00 zł.

1205 ŁĄKI KWIETNE - WZDŁUŻ UL. HEMARA OD PRZYSTANKU HEMARA SZKOŁA DO MOSTKU W CIĄGU UL. HEMARA

Stworzenie łąki kwietnej (o łącznej powierzchni ok. 400 m²) pomiędzy przystankiem Hemara szkoła a mostkiem w ciągu ul. Hemara. Łąka będzie urozmaicheniem ulicy i domem dla setek owadów i roślin. Dzięki zastosowaniu mieszanki nasion wielu gatunków roślin o różnych wymaganiach otrzymamy najbardziej różnorodne zbiorowisko roślinne, zachwycające wyglądem przez cały rok. Przy zakładaniu łąki kwietnej spodziewane efekty będą widoczne w kolejnym sezonie. **Lokalizacja:** ul. Hemara wzdłuż ogrodzenia SP368. **Koszt:** 18 150,00 zł.

1277 PLAŻA ALUZYJNA - ROZWÓJ

Ustawienie 2 szt. toalet przenośnych na parking przy ul. Aluzyjnej, od strony napowietrznej wału przeciwpowodziowego. **Lokalizacja:** Kępa Tarchomińska na wysokości ulicy Aluzyjnej (dz. 19/2 obręb 40127). **Koszt:** 30 750,00 zł.

1355 BIAŁOŁĘKA KWITNĄCA - KWIATY I KRZEWY W PRZESTRZENI PUBLICZNEJ DZIELNICY

Utworzenie klombów z krzewów kwitnących i bylin na terenie dzielnicy. Mogą one zostać utworzone na pasach zieleni między jezdniami, na wolnych fragmentach miejskich placów. **Lokalizacja:** Milenijna (dz. 21/35 obręb 40309), Odkryta rej. Ordonówny (dz. 43 obręb 40119), Sprawna rej. Odkryta (dz. 9 obręb 40107), Sprawna rondo Aluzyjna (dz. 21/2, 17/16, 69/15, 1/3 obręb 40103), Odkryta rej. Grzymaliturów (dz. 27/16, 27/12 obręb 40107), Odkryta rej. Sprawnej (dz. 89 obręb 40107), Portowa przed placem zabaw (dz. 19/4 i 30/20 obręb 40632), Modlińska/Płochocińska (dz. 277 obręb 40635), Białołęcka 120/3 (dz. 92/22 obręb 40703), Daniszewska (dz. 48/4, 48/5 obręb 40705), Derby od Skarbka Gór do rezerwy TOG wzdłuż jezdni (dz. 43/3 obręb 41636), Wąwuszewska rej. Bohaterów (dz. 66/10 obręb 40505), Mehoffera rej. Orchowieckiej (dz. 27/3 obręb 40424), Bohaterów rej. Ołówkowej (dz. nr 5/5 lub 6/2 obręb 40504). **Koszt:** 279 700,00 zł.

1360 ULEPSZAMY I DOPOSAŻAMY BIAŁOŁĘCKIE PLACE ZABAW

Doposażenie wybranych białołęckich placów zabaw w urządzenia zabawowe, które uatrakcyjnią i unowocześnią te miejsca. **Lokalizacja:** plac zabaw przy ul. Brzezińskiej, teren rekreacyjny przy ul. Polnych Kwiatów, park Henrykowski (ul. Modlińska/Klasyków), plac zabaw przy ul. Żywieckiej, plac zabaw przy ul. Myśluborskiej, plac zabaw przy ul. Strumykowej. **Koszt:** 700 000,00 zł.

1371 LEŚNE PARKI EDUKACJI EKOLOGICZNEJ NA BIAŁOŁĘCE - ZIELONE ENKLAWY WŚRÓD BETONU

Projekt przewiduje utworzenie parków leśnych na zalesionych terenach należących do miasta. Mają one ukazać piękno białołęckiej przyrody, która znika w zastraszającym tempie oraz uchronić tereny

miejskie przed ewentualną sprzedażą i zabudową. **Lokalizacja:** ul. Mehoffera dz. 12/2 obręb 40424, ul. Ambaras dz. 19/1 obręb 40506, ul. Ambaras dz. 19/2 obręb 40506, ul. Przyrzecze dz. 52 obręb 40125, ul. Czarnocińska dz. 42 obręb 40409. **Koszt:** 750 000,00 zł.

1373 BUDOWA BOISKA DO SIATKÓWKI W PARKU ODKRYTA

Budowa boiska do siatkówki z nawierzchnią bezpieczną i pełną infrastrukturą umożliwiającą mieszkańcom grę w siatkówkę. Dobudowanie w miejscu wydeptanych ścieżek krótkich odcinków chodników, prowadzących do boiska do siatkówki. **Lokalizacja:** teren parku Odkryta przy ul. Odkrytej. **Koszt:** 269 100,00 zł.

1608 ZIELONA CERAMICZNA - ZAZIELENIAMY ULICĘ KWIATAMI, KRZEWAMI I DRZEWAMI

Modernizacja przestrzeni, która zostanie wzbogacona o kwiaty i trawniki. Nawierzchnia betonowa w niektórych miejscach zostanie rozbrukowana, a jej miejsce zajmą trawniki oraz rabaty bylinowe. Niech Ceramiczna stanie się bardziej zieloną, przyjazną ulicą. **Lokalizacja:** ulica Ceramiczna. **Koszt:** 67 900,00 zł.

1638 MNIEJ PLASTIKU NA BIAŁOŁĘCIE - BUTELKOMATY DO PLASTIKU

Istnienie takiego automatu wiąże się z licznymi korzyściami zarówno ekologicznymi, jak i ekonomicznymi. Zachęca ludzi do segregacji odpadów i poka-

zuje, że recykling to nie jest niewygodny obowiązek, ale wymierna korzyść dla każdego z nas. Jednocześnie przyczynia się do utrzymania lepszego porządku w dzielnicy, bo ludzie nie wyrzucają plastikowych butelek. **Lokalizacja:** ul. Głębocka 66 (Białołęcki Ośrodek Kultury), ul. Światowida 56 (Białołęcki Ośrodek Sportu), ul. Strumykowa (rejon Parku Strumykowa), ul. Van Gogha 1 (na terenie BOK). **Koszt:** 585 000,00 zł.

1858 WSPIERAMY PTAKI I WIEWIÓRKI NA BIAŁOŁĘCIE

Zainstalowanie 15 szt skrzynek lęgowych dla ptaków i wiewiórek oraz przeprowadzenie konserwacji i czyszczenia już zawieszonych. **Lokalizacja:** park Strumykowa, park Henrykowski, ul. Odkryta/Łącząca, ul. Marywilska 44c i Porajów 14, plac zabaw ul. Brzezińska. **Koszt:** 6 000,00 zł.

1946 DRZEWA DLA TARCHOMINA

Posadzenie 150 drzew (o obwodzie 18-20 cm) na terenie dzielnicy. **Lokalizacja:** wzdłuż ul. Światowida oraz ul. Modlińskiej. **Koszt:** 336 000,00 zł.

1989 MONTAŻ PUNKTOWYCH ELEMENTÓW ŚWIETLNYCH (KOCICH OCZEK) NA WALE RAJSZEWSKIM

Elementy świetlne zamontowane zostałyby co 5 m po obu stronach krawędzi ścieżki rowerowej przebiegającej na koronie wału wiślanego (Rajszewskiego), na długości 1,7 km, w dzielnicy Białołęka. **Lokalizacja:** Wał Rajszewski na odcinku od Wyższego Semi-

narium Duchownego Diecezji Warszawsko-Praskiej pw. Matki Bożej Zwycięskiej przy ul. Mehoffera 2 (od strony północnej) do ul. Grzymaliłow. **Koszt:** 313 400,00 zł.

2008 PUMPTRACK NA BIAŁOŁĘCIE

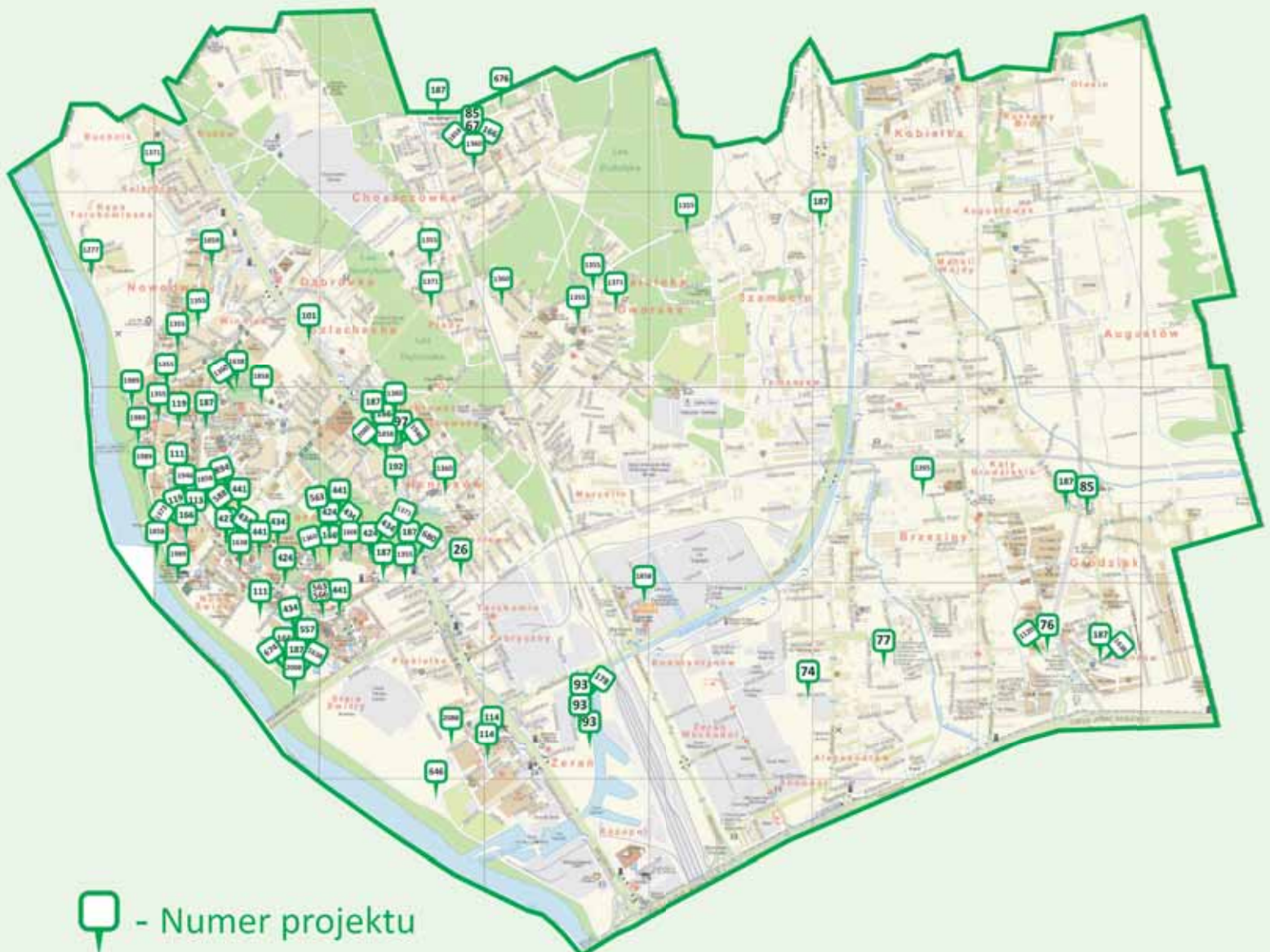
Budowa pierwszego pumptracku na Białołęce wraz z punktem naprawy rowerów, monitoringiem, oświetleniem oraz tzw. "małą architekturą" (nasadzenia zieleni, ławeczki, kosze na śmieci). **Lokalizacja:** Ul. Vincenta Van Gogha 1. **Koszt:** 390 000,00 zł.

2080 ASTRONOMICZNY ZEGAR MIEJSKI W PARKU HENRYKOWSKIM

Budowa ciekawego w swej konstrukcji zegara astronomicznego o czterech tarczach wskazujących aktualny czas w układzie godzin 12/24, kalendarz oraz fazy księżyca. Będzie on użyteczny dla wielu mieszkańców Białołęki. Dodatkową wartością projektu jest fakt, że powstanie on z wykorzystaniem mechanizmu zegara wieżowego. **Lokalizacja:** rejon ulic Modlińska, Klasyków, Działowy. **Koszt:** 384 800,00 zł.

2088 ZIELONY I BEZPIECZNY PARK PRZY UL. PORTOWEJ

Oświetlenie, wykonanie ogrodzenia terenu parku, budowa alejek parkowych, nasadzenia drzew i krzewów, montaż ławek, koszy na śmieci, stojaków na rowery, instalacja kamer. Zapewnienie bezpieczeństwa dzieci i młodzieży i zapobieganie wandalizmowi. **Lokalizacja:** ul. Portowa. **Koszt:** 480 000,00 zł.



INFRASTRUKTURA DROGOWA, ROWEROWA, PRZYSTANKOWA

19 JAŚNIEJ I BEZPIECZNIEJ NA PORTOWEJ, DORODNEJ, KOWALCZYKA, KRZYŻÓWKI, KASZTANOWEJ, LESZCZYNOWEJ, LAUROWEJ, PIECHOCKIEJ, FAMILIJNEJ, PŁUŻNICKIEJ, PRZAŚNEJ, EKSPRESOWEJ, WARTKIEJ, ŻUBOWIECKIEJ I HUCZNEJ

Doświetlenie przejść dla pieszych na Dorodnej i Krzyżówki oraz wymiana opraw oświetleniowych na Portowej, Kowalczyka, Kasztanowej, Leszczynowej, Laurowej, Piechockiej, Familijnej, Płużnickiej, Przaśnej, Ekspresowej, Wartkiej, Żubowieckiej i Hucznej. **Lokalizacja:** ul. Portowa, ul. Dorodna, ul. Kowalczyka, ul. Krzyżówki, ul. Kasztanowa, ul. Leszczynowa, ul. Laurowa, ul. Piechocka, ul. Familijna, ul. Płużnicka, ul. Przaśna, ul. Ekspresowa, ul. Wartka, ul. Żubowiecka, ul. Huczna. **Koszt:** 482 000,00 zł.

20 NOWE CHODNIKI NA KASZTANOWEJ I UCZNIOWSKIEJ

Budowa/remont chodników przy ul. Kasztanowej – od przejścia dla pieszych przy zlikwidowanym przystanku Kasztanowa 01 do skrzyżowania z ul. Portową i przy ul. Uczniowskiej – remont chodnika na odcinku od Podróżniczej do Drogowej. **Lokalizacja:** ul. Kasztanowa dz. 1/6, 29/4, 29/5, 30/4, 30/17 obręb 40632, dz. 99/4, 99/5 obręb 40630, ul. Uczniowska (dz. 105/4, 105/4, 127/4, 138 obręb 40409). **Koszt:** 316 000,00 zł.

22 POPRAWA BEZPIECZEŃSTWA NA UL. MYŚLIBORSKIEJ ORAZ WYMIANA OŚWIETLENIA NA UL. DORODNEJ

Remont i poszerzenie chodnika na ul. Myśluborskiej (na wysokości adresu Myśluborska 53), a także wymiana oświetlenia wzdłuż ul. Dorodnej na energooszczędne typu LED oraz poprawa bezpieczeństwa na przejściach dla pieszych przez ul. Myśluborską (przy skrzyżowaniach z ul. Kasztanową i ul. Płużnicką). **Lokalizacja:** ul. Myśluborska dz. 12/6, 58/3 obręb 40629, ul. Dorodna (dz. 1/3, 1/4, 1/5, 1/6, 1/8, 1/9, 1/10, 1/11, 2, 82/2 obręb 40609). **Koszt:** 324 000,00 zł.

58 JAŚNIEJ I BEZPIECZNIEJ NA LEWANDOWIE, SKARBKA Z GÓR, BERENSONA, OSTRÓDZKIEJ, MOCHTYŃSKIEJ, KOBIAŁCE

Doświetlenie przejść dla pieszych na wschodniej Białoleńce, tzn. Zielonej Białoleńce. **Lokalizacja:** ul. Lewandów (między nieruchomościami 7 -10, 27 - 32, 41 - 46 oraz 67 - 74), ul. Ostródzka (przy nieruchomości 255 oraz między nieruchomościami 156 - 159), ul. Skarbka z Gór (skrzyżowanie z ul. Jesiennych Liści, przy wejściu do parku Magiczna, przy nieruchomości 15U oraz przy skrzyżowaniu z ul. Berensona), ul. Berensona (skrzyżowanie z ul. Skarbka z Gór oraz między nieruchomościami 10 - 11A). **Koszt:** 282 000,00 zł.

73 REMONT CHODNIKA PRZY UL. BERENSONA

Remont chodnika o długości 564 mb i uzupełnienie nierówności kruszywem kamiennym w poboczu ul. Berensona oraz uzupełnienie brakujących wygrodzeń trawnikowych na długości około 85 mb. **Lokalizacja:** ul. Berensona od dz. 49/8 do dz. 56 obręb 41626 (północna strona jezdni) i dz. 1/10, 1/18 obręb 41632. **Koszt:** 433 400,00 zł.

75 BIAŁOLEŃKA - MONTAŻ WIAT PRZYSTANKOWYCH

Lokalizacja: Aroniowa 02, Augustówek 01, Białoleńka-Kanał 02, Chudoby 02, Juranda Ze Spychowa-Szkoła 04, Laurowa 01, Małego Rycerza 01, Mochtyńska -Kanał 01, Ostródzka-Szkoła 02, Płużnicka 01, Przejzdna 01, Wartka 01, Warzelnicza 01, Wałuszewska 01, Żerań Wschodni 06, Dorodna 02, Portowa 01, Portowa 02. **Koszt:** 756 000,00 zł.

82 BUDOWA I REMONT CHODNIKÓW WZDŁUŻ PŁOCHOCIŃSKIEJ

Budowa brakujących i remont istniejących odcinków chodników wzdłuż ul. Płochocińskiej w rejonie od skrzyżowania z Modlińską do wiaduktu przy PKP Żerań. **Lokalizacja:** ul. Płochocińska (dz. 280, 281, 304/2, 305, 318, 319/1, 426/4 obręb 40635). **Koszt:** 467 200,00 zł.

83 REMONT CHODNIKA PRZY UL. MEHOFFERA

Wymiana krawężników i płyt chodnikowych oraz utwardzenie wjazdów na posesje. **Lokalizacja:** na odcinku od ul. Bieszczadzkiej do ul. Stągiewnej po stronie wschodniej. **Koszt:** 780 000,00 zł.

84 REMONT CHODNIKA PRZY UL. BOHATERÓW ORAZ BUDOWA CHODNIKA PRZY UL. ZDZIARSKIEJ

Wymiana krawężników i płyt chodnikowych oraz utwardzenie wjazdów na posesje wzdłuż ul. Bohaterów (980m/b) oraz budowa chodnika przy ul. Zdziarskiej (100m/b). **Lokalizacja:** ul. Bohaterów na odc. od ul. Messal do ul. Wałuszewskiej oraz ul. Zdziarska na odc. od ul. Olesin do ul. Kroczewskiej. **Koszt:** 775 000,00 zł.

107 JASNA I BEZPIECZNA ULICA NOWODWORSKA, ODKRYTA, SPRAWNA I ALUZYJNA

Wymiana opraw oświetleniowych na LED na latarniach/słupach w pasie drogowym ulic Nowodworskiej, Odkrytej, Sprawnej i Aluzyjnej oraz doświetlenie przejść dla pieszych. **Lokalizacja:** ulice: Nowodworska, Odkryta, Sprawna, Aluzyjna. **Koszt:** 446 500,00 zł.

122 STOP PRZEDEPTOM (WYDEPTANYM TRAWNIKOM) NA BIAŁOLEŃCE - BUDOWA CHODNIKÓW W MIEJSCACH PRZEDEPTÓW

Likwidacja przedeptów (wydeptanych trawników) i budowa w ich miejscu chodników. Budowa chodników przyczyni się do poprawy estetyki przestrzeni publicznej w tych miejscach. W miejscach, gdzie niemożliwa jest budowa chodników powstaną nowe trawniki oraz nasadzenia. **Lokalizacja:** ul. Światowida/Ciołkosza (dz. 4/11 obręb 40122), ul. Strumykowa/Strumykowa (dz. 5/3 obręb 40120), pętla autobusowa na Nowodworach (dz.27/1 obręb 40113), skrzyżowanie ul. Światowida/Ćmielowska (dz. 16, 17 obręb 40305), ul. Książkowa/Światowida (dz. 11/2 obręb 40119), ul. Myśluborska/Światowida (dz. 3, 1/15 obręb 40322), ul. Światowida (dz. 52/2, 52/8, 48/14, 47/3 obręb 40306), ul. Światowida/Stefanika (dz. 228/1, 229/3, 1/5, 2/2, 2/3, 2/9 obręb 40122), ul. Świderska (dz. 39/5, 39/6 obręb 40308), ul. Stefanika (dz. 208, 209 obręb 40122), ul. Odkrytej/Ordonówny (dz. 42, 41 obręb 40119), ul. Książkowa (dz. 10/11 obręb 40119). **Koszt:** 475 000,00 zł.

312 MODERNIZACJA DOJŚCIA NA WAŁ WIŚLANY OD UL. GRZYMALITÓW

Wykonanie nawierzchni asfaltowej na odcinku drogi od końca asfaltu na wysokości ulicy Grzymalitów 1D w kierunku wału wiślanego. **Lokalizacja:** od ul. Grzymalitów 1D do wału wiślanego. **Koszt:** 490 000,00 zł.

425 PODPÓRKI ROWEROWE PRZY PRZEJAZDACH PRZEZ SKRZYŻOWANIA

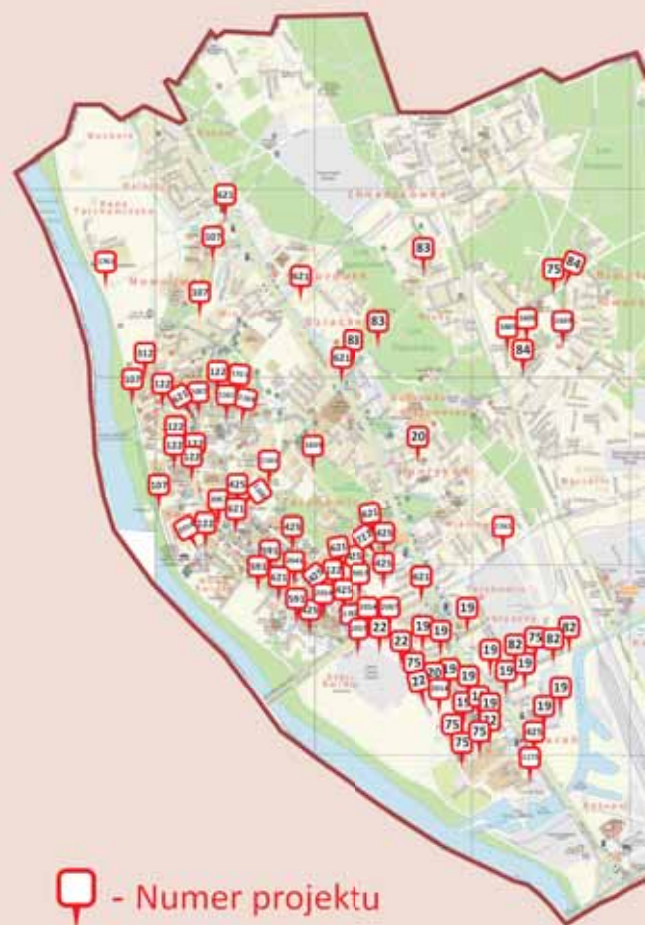
Podpórki to drobne i tanie udogodnienie dla rowerzystów. Oczekującym na zielone światło cyklistom pozwala oprzeć rękę lub nogę tak, aby nie trzeba było zsiadać z siodła. **Lokalizacja:** na skrzyżowaniach Mehoffera/Światowida, Światowida/Ćmielowska, Światowida/Myśluborska, Świderska/Porajów, Myśluborska/Porajów, Światowida/Trakt Nadwiślański, Światowida/Kościeszów, Modlińska/Żerańska. **Koszt:** 20 000,00 zł.

485 SŁONECZNY CHODNIK

Wybudowanie brakującego fragmentu chodnika wzdłuż ulicy Chudoby, pomiędzy ul. Słonecznego Poranka, a pętlą autobusową Augustów. Dzięki temu krótkiemu chodnikowi dzieci z ul. Słonecznego Poranka nie będą narażone na marsz ciemną i wąską ulicą Chudoby. **Lokalizacja:** okolice skrzyżowania ulic Chudoby i Słonecznego Poranka. **Koszt:** 157 000,00 zł.

591 REMONT ŚCIEŻKI ROWEROWEJ WRAZ Z CHODNIKIEM NA UL. ĆMIELOWSKIEJ I UL. ŚWIDERSKIEJ

Wymiana zniszczonej ścieżki rowerowej i chodnika wybudowanych z kostki Bauma. Nowa nawierzchnia chodnika będzie z płyt betonowych a ścieżka rowerowa będzie w całości asfaltowa. **Lokalizacja:** ul. Ćmielowska, ul. Świderska od skrzyżowania z ul. Ćmielowską w kierunku ul. Porajów. **Koszt:** 781 000,00 zł.



 - Numer projektu

621 PODPÓRKI ROWEROWE NA SKRZYŻOWANIACH NA BIAŁOŁĘCE

Instalacja 65 szt. podpórek w 15 lokalizacjach na Białołęce. **Lokalizacja:** Głębocka/Magiczna, Marywilska/Odlewnicza, Modlińska/Kuklińskiego, Myśluborska/Kuklińskiego, Świderska/Porajów, Światowida/Ćmielowska, Mehoffera/Światowida, Mehoffera/Myśluborska, Modlińska/Aluzyjna, Modlińska/J. Mehoffera, Modlińska/Kołaćnińska, Światowida/Kościuszów, Światowida/Myśluborska, Światowida/H.Ordonówna, Światowida/M. R. Stefanika. **Koszt:** 75 000,00 zł.

722 CHODNIK POMIĘDZY GALERIĄ PÓŁNOCNĄ URZĘDEM DZIELNICY BIAŁOŁĘKA

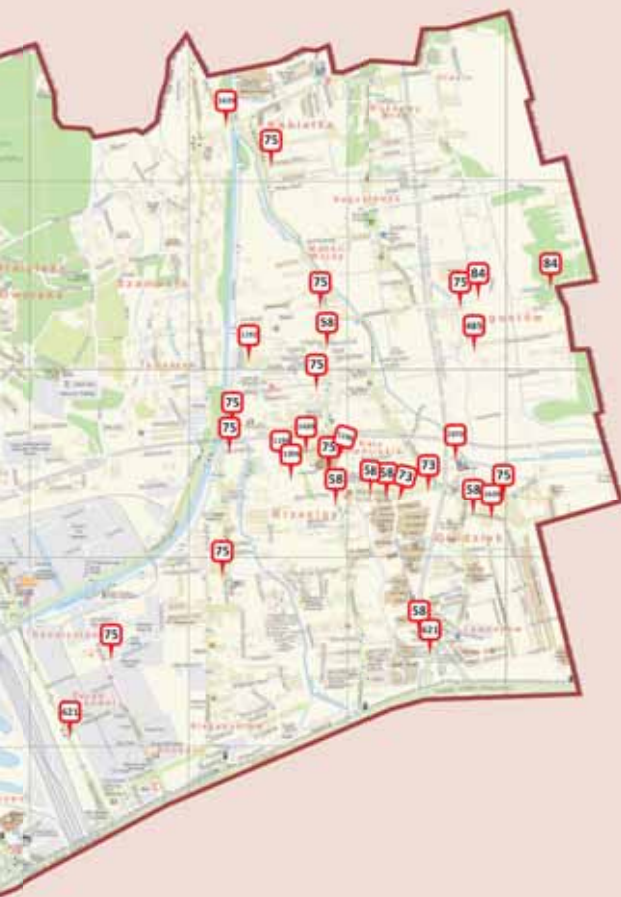
Budowa brakującego odcinka chodnika wzdłuż ulicy Światowida (po jej północnej stronie) pomiędzy dwoma najbardziej uczęszczanymi obiektami dzielnicy Białołęka: Galerią Północną i Urzędem Dzielnicy Białołęka. Realizacja projektu umożliwi pokonującym pieszo skrzyżowanie ul. Światowida z ul. Kościuszów komfortowe dotarcie do urzędu dzielnicy. **Lokalizacja:** ulica Światowida (teren po północnej stronie jezdni) od przedłużenia ul. Kościuszów (Galeria Północna) do ul. Milenijnej (dz. 21/39 obręb 40309). **Koszt:** 127 500,00 zł.

1070 BEZPIECZNY ZAULEK - DOŚWIETLENIE PRZYSTANKU ZAULEK SZKOŁA 02

Poprawa bezpieczeństwa w obszarze przystanku autobusowego Zaułek Szkoła 02 poprzez ustawienie oświetlonej wiaty autobusowej zasilanej panelami fotowoltaicznymi. **Lokalizacja:** ul. Zaułek 34. **Koszt:** 58 600,00 zł.

1100 CHODNIKIEM DO ZDROJU OLIGOCENSKIEGO PRZY UL. MEHOFFERA

Wykonanie chodników w miejscu wydeptanych przez ludzi ścieżek przy ujęciu wody oligocenkiej przy skrzyżowaniu ul. Mehoffera z ul. Myśluborską. **Lokalizacja:** okolice skrzyżowania ul. Mehoffera z ul. Myśluborską. **Koszt:** 95 500,00 zł.

**1161 CHODNIK NA HANKI ORDONÓWNY**

Budowa brakującego fragmentu chodnika wzdłuż ul. Ordonówny na odcinku od ul. Strumykowej do przystanku autobusowego. **Lokalizacja:** ul. Hanki Ordonówny po północnej stronie jezdni na odcinku od ul. Strumykowej do przystanku autobusowego. **Koszt:** 220 000,00 zł.

1164 WIĘCEJ MIEJSCA NA CHODNIKU PRZY STRUMYKOWEJ

Instalacja odbojników na miejscach parkingowych po wschodniej stronie ul. Strumykowej na odcinku od ronda (ul. Ordonówny) do ul. Stefanika, aby uniemożliwić dojeżdżanie aut kołami do krawężnika. To powoduje, że część nadwozia "zwisza" nad chodnikiem i zabiera z niego 50-60 cm powierzchni potrzebnej przechodniom. **Lokalizacja:** ul. Strumykowa - chodnik położony po wschodniej stronie jezdni na odcinku od ronda z ul. Ordonówny do ul. Stefanika. **Koszt:** 32 350,00 zł.

1175 CHODNIK NA MODLIŃSKIEJ - REMONT

Remont nierównego chodnika wzdłuż ul. Modlińskiej (wschodnia strona) pomiędzy ul. Kowalczyka a przystankiem autobusowym Kanał Żerański. **Lokalizacja:** wschodnia strona ul. Modlińskiej pomiędzy ul. Kowalczyka a Kanałem Żerańskim (dz. 2/1, 2/2, 2/4, 2/7, 2/8 obręb 40610). **Koszt:** 632 000,00 zł.

1192 SPOWALNIACZE UL. HEMARA W OKOLICACH PRZYSTANKU HEMARA-SZKOŁA

Remont chodnika wzdłuż ul. Modlińskiej (wschodnia strona) pomiędzy ul. Kowalczyka a przystankiem autobusowym Kanał Żerański 02 tj. odcinek ok 510 metrów. Nawierzchnia z płyt chodnikowych 50x50x7 z mikrofazą. **Lokalizacja:** ul. Hemara przed przystankiem Hemara-szkoła w stronę ul. Ostródzkiej. **Koszt:** 11 000,00 zł.

1196 DOŚWIETLENIE CZĘŚCI ŚCIEŻKI ROWEROWEJ PRZY SZKOLE PODSTAWOWEJ NR 368 OD ULICY OSTRÓDZKIEJ

Projekt i budowa ścieżki "Polscy olimpijczycy" wzdłuż ciągu pieszo-rowerowego zlokalizowanego w północnej części działki nr 101 obręb 41625 z ławkami i lampami solarnymi. Z inwestycji będą mogli korzystać nauczyciele i uczniowie szkół, wychowankowie przedszkoli, mieszkańcy. Projekt pozwoli doświetlić część ciągu pieszo-rowerowego bezpośrednio przylegającego do terenów szkolnych. **Lokalizacja:** ul. Ostródzka, ul. Warzelnicza. **Koszt:** 183 300,00 zł.

1206 ŁAWKI NA PRZYSTANKU HEMARA SZKOŁA

Usytuowanie 5 ławek na przystanku Hemara-szkoła. **Lokalizacja:** ul. Hemara, przystanek Hemara-szkoła w stronę ulicy Ostródzkiej. **Koszt:** 23 874,30 zł.

1311 OŚWIETLENIE UL. PASŁĘCKIEJ (ODC.: STRUMYKOWA - H. ORDONÓWNY)

Ul. Pasłęcka na odcinku od ul. Strumykowej do ul. Ordonówny jest ulicą dojazdową do osiedla mieszkaniowego „Pod Dębami” oraz do centrum handlowego o tej samej nazwie. Pomimo dużego obciążenia ruchem ulica pozbawiona jest oświetlenia. Ustawienie dwóch latarni w znaczący sposób poprawi bezpieczeństwo uczestników ruchu korzystających z przedmiotowego fragmentu ulicy. **Lokalizacja:** ul. Pasłęcka pomiędzy ul. Strumykową a ul. Ordonówny. **Koszt:** 36 500,00 zł.

1605 WAŁUSZEWSKA-BOHATERÓW USPRAWNIENIE KOMUNIKACJI PIESZEJ W KIERUNKU STACJI KOLEJOWEJ WARSZAWA PŁUDY

Projekt i budowa chodników na ulicach Wałuszewskiej i Bohaterów wraz z remontem oświetlenia na ulicy Wałuszewskiej, założenie trawników, ustawieniem ławek, zintegrowanych koszy na śmieci i psie odchody. **Lokalizacja:** ul. Wałuszewska 24 do ul. Wałuszewskiej 18 (dz. 14/8, 14/30, 15/3, 30/5, 63/3), ul. Ołówkowa 3 do ul. Bohaterów 21 (dz. 63/9). **Koszt:** 584 000,00 zł.

1639 LATARNIE LED: MILENIJNA, BRZEZINY, MAJORKI, DŁUGORZECZNA, LEWANDÓW

Wymiana opraw latarni na oprawy typu LED, które są bardziej efektywne i energooszczędne. **Lokalizacja:** Milenijna, Brzeziny, Majorki, Długorzeczna, Lewandów. **Koszt:** 780 000,00 zł.

1761 STACJA ROWEROWA PRZY UL. KĘPA TARCHOMIŃSKA/ALUZYJNA

Postawienie stacji naprawczo-serwisowej dla rowerów wraz z parkingiem dla rowerów oraz oświetleniem LED, a także przenośnej toalety typu toi-toi. Odpowiada to realnym potrzebom cyklistów. **Lokalizacja:** część dz. 19/2 obręb 40127 vis a Vis wejście/zejście na wał wiślany. **Koszt:** 65 000,00 zł.

1782 STACJA NAPRAWCZA ROWERÓW W REJONIE MOSTU SKŁODOWSKIEJ-CURIE

Postawienie stacji naprawczo-serwisowej dla rowerów wraz z parkingiem dla rowerów oraz ustawieniem kosza na śmieci przy ul. Świderskiej przy ścieżce rowerowej. Projekt ten odpowiada realnym potrzebom cyklistów. **Lokalizacja:** ulica Świderska na dz. 44/2 obręb 40323, po stronie zjazdu ścieżki rowerowej z mostu na Tarchomin. **Koszt:** 14 700,00 zł.

2014 WIDOCZNE, AKTYWNE PRZEJŚCIA DLA PIESZYCH NA TARCHOMINIE, WIŚNIEWIE, ŻERANIU, ZIELONEJ BIAŁOŁĘCE

Aktywne przejście dla pieszych do m.in. system lamp LED-owych zamontowanych przy pasach, ostrzegający kierowców o zbliżaniu się pieszego do pasów. **Lokalizacja:** ul. Świderska przy skrzyżowaniu z Maciejewskiego, ul. Świderska przy skrzyżowaniu z ul. Gębićką (przejście przy liceum), ul. Myśluborska przy numerze 53 (skrzyżowanie ul. Świderskiej z ul. Obrazkową, przy moście Północnym), Myśluborska przy skrzyżowaniu z ul. Kasztanową (obok przedszkola nr 428). **Koszt:** 345 000,00 zł.

2041 BUDOWA AZYLU NA PRZEJŚCIU DLA PIESZYCH NA UL. ŚWIATOWIDA W REJONIE WJAZDU NA MYJNIĘ

Budowa azylu na przejściu dla pieszych na ul. Światowida w rejonie wjazdu na myjnię samochodową przy ul. Światowida 36. **Lokalizacja:** ul. Światowida 36 - przejście dla pieszych przy wjeździe na myjnię. **Koszt:** 25 000,00 zł.

2057 ROWEROWE P&R - PARKUJ I JEDŹ!

Budowa parkingów rowerowych wzdłuż linii tramwajowej. **Lokalizacja:** skrzyżowanie ul. Ordonówny i ul. Światowida, skrzyżowanie ul. Mehoffera i ul. Światowida, skrzyżowanie ul. Myśluborska i ul. Światowida, ul. Świderska w pobliżu Mostu Północnego, ul. Myśluborska w pobliżu komisariatu Policji (ok. 200 metrów). **Koszt:** 38 000,00 zł.

EDUKACJA, SPORT, KULTURA – WYDARZENIA, ZAJĘCIA, INFRASTRUKTURA

106 BIAŁOŁĘCKI BAZAR ZABAWEK UŻYWANYCH - DODATKOWE ATRAKCJE DLA DZIECI I MŁODZIEŻY

Zapewnienie dodatkowych bezpłatnych atrakcji dla uczestników corocznego Białołęckiego Bazaru Zabawek Używanych, który odbywa się na terenie Białołęki (Park Picassa lub Park Henrykowski). **Lokalizacja:** Park Picassa lub Park Henrykowski. **Koszt:** 15 000,00 zł.

219 WYPOŻYCZALNIA GIER PLANSZOWYCH NA BIAŁOŁĘCE

Zakup gier planszowych do wypożyczenia dla mieszkańców. Lista gier zawiera tytuły różnego rodzaju: dla najmłodszych, rodzinne oraz dla zaawansowanych graczy. **Lokalizacja:** Multimedialna Biblioteka dla Dzieci i Młodzieży Nr LVI Nautilus, ul. Pancera 18. **Koszt:** 10 000,00 zł.

370 KLUB MAŁEGO PISARZA – CAŁOROCZNY CYKL WARSZTATÓW PISARSKICH DLA DZIECI

Klub Małego Pisarza to całoroczny cykl bezpłatnych warsztatów pisarskich dla dzieci w przedziale wiekowym 6-12 lat. **Lokalizacja:** Białołęcki Ośrodek Kultury przy ul. van Gogha 1. **Koszt:** 35 000,00 zł.

435 OPASKA LEDOWA DLA BIEGACZA. BĄDŹ WIDOCZNY BIEGAJĄC

Świecąca opaska nakładana na ramię, dzięki której osoby biegające po naszej dzielnicy będą bardziej widoczne (1250 szt.). **Lokalizacja:** cała dzielnica. **Koszt:** 15 000,00 zł.

479 BEZPŁATNE ZAJĘCIA GIMNASTYCZNE "ZDROWY KRĘGOSŁUP"

Zajęcia gimnastyczne na zdrowy kręgosłup to ćwiczenia łączące w sobie elementy pilatesu, jogi i innych technik, których celem jest wzmocnienie mięśni brzucha, mięśni głębokich tułowia, mięśni klatki piersiowej i praca nad prawidłową postawą ciała. Zajęcia są bezpłatne dla mieszkańców Białołęki. W ramach projektu uwzględniony jest zakup sprzętu do ćwiczeń. **Lokalizacja:** Szkoła Podstawowa nr 112 z Oddziałami Integracyjnymi im. M. Kownackiej przy ul. Zaulek 34. **Koszt:** 21 360,00 zł.

561 ENGLISH BOOK I GERMAN BUCH – CZYTAMY W ORYGINALE

Dzieci i młodzież, dorośli i seniorzy – jeśli lubicie czytać książki w oryginale ten projekt jest dla Was - projekt zakłada zakup książek w języku angielskim i niemieckim do 5 białołęckich bibliotek i wypożyczalni. **Lokalizacja:** Wypożyczalnia dla Dorosłych i Młodzieży Nr 58, ul. Wałuszewska 24, Wypożyczalnia dla Dorosłych i Młodzieży 69 ul. Raciborska 20, Wypożyczalnia dla Dorosłych i Dzieci Nr 124, ul. Berensona 38, Biblioteka dla Dzieci i Młodzieży Nr IV, ul. Antalla 5, Multimedialna Biblioteka dla Dzieci i Młodzieży Nr LVI Nautilus ul. Pancera 18. **Koszt:** 50 500,00 zł.

618 ŚCIEŻKA EDUKACYJNA ŚLADAMI ŚW. JANA PAWŁA II ORAZ PRYMASA TYSIĄCLECIA

Ścieżka tematyczna poświęcona dwóm Wielkim Polakom od Kościoła Parafialnego Narodzenia Najświętszej Marii Panny przy ul. Klasyków do Instytutu Prymasowskiego na Choszczówce. **Lokalizacja:** pomiędzy ulicami Klasyków i Świerkową. **Koszt:** 346 000,00 zł.

785 KINO NA LEŻAKACH

Zakup usługi wyspecjalizowanej firmy, wyłonionej w procesie przetargowym, polegającej na organizacji wyświetlania filmów (15 – projekcji) na świeżym powietrzu. Harmonogram dot. miejsc, godzin oraz repertuaru będzie opublikowany na stronie internetowej Urzędu Dzielnicy Białołęka m.st. Warszawy w II kwartale 2021 roku. **Lokalizacja:** parki na terenie Dzielnicy Białołęka. **Koszt:** 47 400,00 zł.

861 TABLICE EDUKACYJNE I PLENEROWA SIŁOWNIA SP 366 I BIAŁOŁĘCKI OŚRODEK SPORTU

Wykorzystanie istniejącego terenu zielonego do budowy ścieżki edukacyjnej i siłowni plenerowej. Dwa obiekty przyczynią się do rozwoju edukacyjnego i sportowego okolicznych mieszkańców i uczniów pobliskich szkół. **Lokalizacja:** ulica Strumykowa 21, Szkoła Podstawowa 366, Białołęcki Ośrodek Sportu. **Koszt:** 47 000,00 zł.

877 KINO W BOK GŁĘBOCKA

Kino bez reklam. Kino przyjazne rodzicom. Kino z porankami dla dzieci. Kino ciekawych ludzi. Kino w BOK Głębocka – kino inne niż wszystkie! **Lokalizacja:** sala widowiskowa w filii Białołęckiego Ośrodka Kultury, ul. Głębocka 66. **Koszt:** 30 350,00 zł.

981 STAYIN ALIVE! - AED W BIAŁOŁĘCKICH SZKOŁACH!

Zakup i montaż 7 ogólnodostępnych urządzeń AED (Automatyczny Defibrylator Zewnętrzny) w szkołach na terenie Białołęki oraz zorganizowanie darmowych szkoleń z zakresu BLS-AED (RKO-AED - Basic Life Support/Resuscytacja Krążeniowo-Oddechowa - Automated External Defibrylator - Automatyczny Defibrylator Zewnętrzny) dla mieszkańców dzielnicy. **Lokalizacja:** SP nr 154 – ul. Leśnej Polanki 63/65, SP nr 154 - Filia ul. Sprawna 28, SP nr 154 - Filia ul. Sprawna 35 A, SP nr 314 – ul. Porajów 3, SP nr 342 – Filia ul. Topolowa 15, SP nr 355 – ul. Ceramiczna 11, SP nr 366 – ul. Strumykowa 21. **Koszt:** 130 000,00 zł.

1109 BUDOWA BOISKA WIELOFUNKCYJNEGO NA ŻERANIU, PRZY UL. KACZOROWEJ 11

Budowa boiska wielofunkcyjnego o wymiarach 30x50 m, o nawierzchni poliuretanowej do gry w piłkę ręczną, koszykówkę i siatkówkę oraz piłkę nożną. **Lokalizacja:** ul. Kaczorowa 11 (dz. 14/18 obręb 40702) na niezabudowanej części działki. **Koszt:** 768 376,00 zł.

1216 MOBILNE MIASTECZKO RUCHU DROGOWEGO PRZY SP 368

Zakup mobilnego miasteczka ruchu drogowego i ulokowanie go na terenie SP 368 w Warszawie. Miasteczko pozwoli na organizację i przeprowadzenie egzaminów na kartę rowerową uczniów, będzie to plac umożliwiający przygotowanie się zainteresowanych do egzaminów. **Lokalizacja:** ul. Hemara 16 - Szkoła podstawowa nr 368. **Koszt:** 50 000,00 zł.

1222 BUDOWA ZADASZONEJ WIATY NA HULAJNOGI I ROWERY PRZY SZKOLE (OBECNIE PODSTAWOWEJ, OD WRZEŚNIA LICEUM) UL. OSTRÓDZKA 175 - MNIejsza ILOŚĆ DZIECI I MŁODZIEŻY W AUTACH I AUTOBUSACH

Budowa zadaszonych wiat rowerowych dla 40 szt. rowerów przy SP368 (od września 2020 liceum) - dostawę i montaż konstrukcji wiat wraz ze stanowiskami do mocowania rowerów. **Lokalizacja:** ul. Ostródzka 175. **Koszt:** 80 000,00 zł.

1230 REMONT BOISK DO SIATKÓWKI I KOSZYKÓWKI PRZY UL. ŚWIATOWIDA

Wyremontowanie istniejących, zaniedbanych 2 boisk do siatkówki i koszykówki zlokalizowanych przy ul. Światowida. **Lokalizacja:** ul. Światowida, dz. 16/15 i 16/30 obręb 40304. **Koszt:** 516 677,00 zł.

1274 WARSZTATY KRAWIECKIE DLA DOROSŁYCH - PODSTAWY

Organizacja zajęć dla dorosłych pozwalających na odkrycie nowych lub rozwijanie już posiadanych umiejętności związanych z szyciem, przeróbką odzieży. **Lokalizacja:** Białołęcki Ośrodek Kultury (ul. Vincenta van Gogha 1 i ul. Głębocka 66 lub ul. Głębocka 84). **Koszt:** 48 500,00 zł.

1357 ŚWIĄTECZNA ILUMINACJA W PARKU HENRYKOWSKIM, Z WIOSKĄ ŚW. MIKOŁAJA, JARMARKIEM BOŻONARODZENIOWYM, ANIMACJAMI I KONCERTAMI KOLEJ

Stworzenie magicznej, świątecznej krainy na terenie Parku Henrykowskiego wraz z licznymi atrakcjami towarzyszącymi. **Lokalizacja:** park Henrykowski, ul. Modlińska/Klasyków. **Koszt:** 256 255,00 zł.

1363 PIENIĄŻKI NA FILMY I KSIĄŻKI - WSPIERAMY BIAŁOŁĘCKIE BIBLIOTEKI: ANTALLA, BERENSONA, PANCERA, WAŁUSZEWSKA, VAN GOGHA

Finansowe wsparcie kilku białołęckich bibliotek w zakupie nowości wydawniczych - książek i filmów na DVD. **Lokalizacja:** Wypożyczalnia dla Dorosłych i Młodzieży Nr 58, ul. Wałuszewska 24, Wypożyczalnia dla Dorosłych i Dzieci Nr 124, ul. Berensona 38, Multimedialna Biblioteka dla Dzieci i Młodzieży Nr LVI Nautilus, ul. Pancera 18, Czytelnia Naukowa Nr XX, ul. Van Gogha 1, Wypożyczalnia dla Dorosłych i Młodzieży Nr 42, ul. Antalla 5. **Koszt:** 60 500,00 zł.

1401 CIEKAWY SPOTKANIA Z CIEKAWYMI LUDŹMI - AUTORAMI KSIĄŻEK, PODRÓŻNIKAMI, REPORTERAMI, ILUSTRATORAMI - W BIAŁOŁĘCKICH BIBLIOTEKACH

Organizacja spotkań autorskich oraz spotkań z ciekawymi osobami w dwóch placówkach na Białołęce. Chcielibyśmy zaprosić do Biblioteki znanych pisarzy, uzdolnionych ilustratorów, ludzi, którzy opowiedzą o swoich podróżach. Spotkania miałyby formę spotkań autorskich, otwartych wykładów, warsztatów dla dzieci, młodzieży oraz dorosłych. **Lokalizacja:** Czytelnia Naukowa nr XX, ul. Van Gogha 1, Wypożyczalnia Nr 124, ul. Berensona 38. **Koszt:** 33 000,00 zł.

1415 BIAŁOŁĘKA FOTOGRAFICZNA

Podczas warsztatów uczestnicy dowiedzą się jak wykonywać zdjęcia w plenerze i od razu wykorzystają zdobyte informacje w praktyce. **Lokalizacja:** przestrzeń publiczna Białołęki. **Koszt:** 21 000,00 zł.

1567 DZIECIĘCE CENTRUM ROZWOJU - ZIELONA BIAŁOŁĘKA - BEZPŁATNE ZAJĘCIA

SPECJALISTYCZNE DLA NASZYCH DZIECI (LOGOPEDIA, TERAPIA PEDAGOGICZNA, PSYCHOLOGIA, GIMNASTYKA KOREKCYJNA, DIAGNOZA SI)

Prowadzenie bezpłatnych zajęć specjalistycznych z zakresu logopedii, terapii pedagogicznej, psychologii, gimnastyki korekcyjnej oraz diagnozowania zaburzeń integracji sensorycznej w roku 2021 oraz zakup niezbędnych pomocy i materiałów do pracy z dziećmi. Projekt zakłada prowadzenie zajęć przez wykwalifikowanych terapeutów. **Lokalizacja:** wschodnia Białoleka – placówki oświatowe (SP 31, 112, 231, 356, 368). **Koszt:** 460 000,00 zł.

1568 BEZPŁATNE KONSULTACJE LOGOPEDYCZNE DLA NASZYCH DZIECI

Prowadzenie bezpłatnych konsultacji logopedycznych dla dzieci i młodzieży z Dzielnicy Białoleka. Projekt zakłada prowadzenie konsultacji przez wykwalifikowanych logopedów dla dzieci, których rodzice zauważają problem z rozwojem mowy. **Lokalizacja:** wschodnia Białoleka - placówki oświatowe. **Koszt:** 90 000,00 zł.

1607 ZORIENTOWANA WARSZAWA - STAŁE TRASY DO ORIENTACJI NA BIAŁOLECĘ

Utworzenie stałych punktów kontrolnych i tras na orientację (Zielony Punkt Kontrolny), jako produkt sportowy, edukacyjny i turystyczny. Projekt składający się z trzech głównych części: stałych punktów kontrolnych w terenach zielonych i zurbanizowanych, map drukowanych w formie folderów oraz portalu GIS o projekcie (już istnieje - dołączenie do projektu). **Lokalizacja:** lasek Anecin (park Wydmy Tarchomińskie), lasek Winnica (park leśny Winnica). **Koszt:** 43 200,00 zł.

1727 JASNE BOISKO SP 31

Modernizacja oświetlenia boiska sportowego SP 31 przy ul. Kobiałka 49 w Warszawie. **Lokalizacja:** boisko sportowe SP 31 przy ul. Kobiałka 49. **Koszt:** 300 000,00 zł.

1754 BEZPŁATNE ZAJĘCIA RĘKODZIELNICZE DLA DZIECI I DOROSŁYCH

Organizacja warsztatów rękodzielniczych w Miejscu Aktywności Lokalnej „3 Pokoje z Kuchnią” i białoleckich placówkach oświatowych. **Lokalizacja:** 3 Pokoje z Kuchnią, szkoły na Zielonej Białolece. **Koszt:** 48 850,00 zł.

1778 ROZUMIEM DZIECKO, ROZUMIEM RODZICÓW

Przeprowadzenie warsztatów psychologicznych dla rodziców i młodzieży w okresie dojrzewania. **Lokalizacja:** warsztaty odbywały by się w wybranej lokalizacji na terenie Dzielnicy Białoleka. **Koszt:** 30 000,00 zł.

1799 LEKKI PLECAK W OŚMIU SZKOŁACH NA BIAŁOLECĘ

Zmniejszenie wagi plecaka uczniów szkół podstawowych i liceum na terenie Białoleki, poprzez zakup do szkół podręczników, z których uczą się dzieci i w ten sposób brak konieczności noszenia przez dzieci danych książek do szkoły. **Lokalizacja:** Szkoła Podstawowa nr 110 im. Kazimierza Jeżewskiego, ul. Bohaterów 41, Szkoła Podstawowa z Oddziałami Integracyjnymi nr 112 im. Marii Kownackiej, ul. Zaulek 34 i FILIA ul. Ostródzka 144, Szkoła Podstawowa nr 118 im. Przyjaciół Mazowsza ul. Leszczynowa 5 i ul. Myśluborska 25, Szkoła Podstawowa z Oddziałami Integracyjnymi nr 154: im. Pawła Edmunda Strzeleckiego wraz z FILIAMI: ul. Leśnej Polanki 63/65, ul. Osiedle 2D, ul. Sprawna 28, ul. Sprawna 35a, Szkoła Podstawowa nr 257 im. prof. Mariana Falskiego, ul. Podróżnicza 11, Szkoła Podstawowa nr 314 im. Przyjaciół Ziemi, ul. Porajów 3, Szkoła Podstawowa z Oddziałami Integracyjnymi nr 344 im. Powstania Warszawskiego ul. Erazma z Zakrocymia 15, Szkoła Podstawowa nr 366 im. Jana Pawła II, ul. Strumyko-wa 21. **Koszt:** 460 000,00 zł.

1926 WARSZTATY KOMIKSOWO - RYSUNKOWE "ZRÓB I WYDAJ Z NAMI SWÓJ KOMIKS"

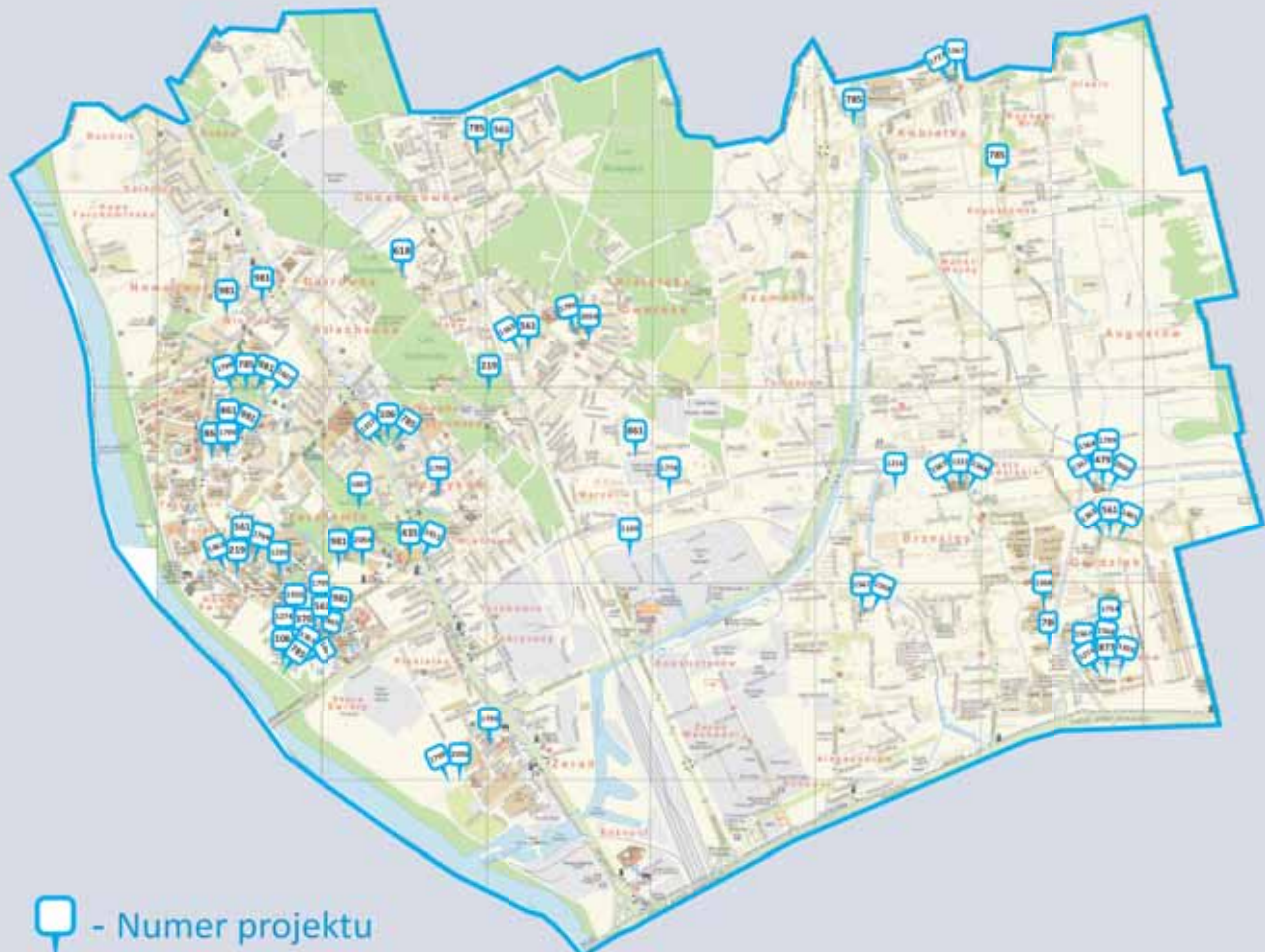
Cykl warsztatów połączonych ze spotkaniami autorskimi dla młodzieży i dorosłych chcących narysować i stworzyć własne historie rysunkowe, które na koniec warsztatów wydamy w formie antologii. Warsztaty zakończą się wystawą połączoną z uroczystym wernisażem, na który zaprosimy mieszkańców dzielnicy. Na wernisażu rozdamy 200 sztuk antologii historii obrazkowych. **Lokalizacja:** Białolecki Ośrodek Kultury: ul. van Gogha 1 oraz ul. Głębocka 66 (alternatywnie 3 pokoje z kuchnią na ul. Głębockiej 84). **Koszt:** 21 450,00 zł.

2030 NADAŹYĆ ZA NASTOLATKIEM - CYKL WARSZTATÓW DLA RODZICÓW NASTOLATKÓW Z KLAS 5-8 Z BIAŁOLEKI

Cykl warsztatów dla rodziców nastolatków z klas 5-8, z białoleckich szkół, podczas których uczestnicy zmierzą się z nieznanym światem, w którym funkcjonują ich dzieci na co dzień. To poszukiwanie ścieżki dostępu do przestrzeni i cyberprzestrzeni, zanim będzie za późno na dialog i współpracę. Rodzicu - nie czekaj – działaj! **Lokalizacja:** warsztaty będą odbywały się w SP 112 z Oddziałami Integracyjnymi, przy ul. Zaulek 34. **Koszt:** 46 000,00 zł.

2056 WIATY I STOJAKI ROWEROWE ORAZ STACJA NAPRAW ROWEROWYCH W SZKOŁACH NA BIAŁOLECĘ

Wybudowanie 4 wiat nad istniejącymi stojakami rowerowymi i/lub postawienie wiat wraz ze stojakami rowerowymi (odwrócona litera U – 5- szt.) oraz postawienie samoobsługowej stacji rowerowej przy szkołach na Białolece. **Lokalizacja:** Szkoła Podstawowa nr 110 im. Kazimierza Jeżewskiego, ul. Bohaterów 41, Szkoła Podstawowa nr 118 im. Przyjaciół Mazowsza, ul. Myśluborska 25, Szkoła Podstawowa nr 355 im. Jana Wedla, ul. Ceramiczna 11. **Koszt:** 440 000,00 zł.



 - Numer projektu

50 POSPRZĄTAMY DZIKI BRZEG WISŁY

Ustawienie stojaków z chwytakami do zbierania śmieci na wisłanych plażach prawobrzeżnej Warszawy wraz z tabliczkami informacyjnymi dotyczącymi chwytaków, odpadów znajdujących nad Wisłą i ich szkodliwości (zwłaszcza petów), miejsc, gdzie należy składować zebrane odpady i jak często będą odbierane, a także ogólna informacja o Miejskim Centrum Kontaktów 19115, gdzie można zgłaszać niezaciszczony teren itd. **Lokalizacja:** plaża Miejska przy Moście Północnym. **Koszt:** 22 085 zł.

103 "STOP SMOG" - ZAZIELEŃMY ULICE NASZEJ STOLICY

Posadzenie drzew i krzewów na terenach pasów drogowych Bielani i Białołęki. 250 drzew zostanie posadzonych na ul. Modlińskiej i Światowida. Krzewy o łącznej powierzchni 5 250 m² planowane są do posadzenia na ulicach: Aluzyjnej, al. Zjednoczenia, Reymonta i Kasprzowicza. **Lokalizacja:** drogi publiczne, parki oraz pasy zieleni we wszystkich dzielnicach m.st. Warszawy. **Koszt:** 1 137 500 zł.

112 GRY MIEJSKIE DLA CAŁYCH RODZIN O HISTORII KAŻDEJ Z DZIELNIC WARSZAWY

Przeprowadzenie bezpłatnej, rodzinnej gry miejskiej w każdej z 18 dzielnic Warszawy (18 gier terenowych). Tematyka każdej gry będzie dotyczyć historii danej dzielnicy, jej najważniejszych obiektów, zabytków, ważnych miejsc. **Lokalizacja:** na terenie każdej z 18 dzielnic Warszawy. **Koszt:** 278 700 zł.

120 BEZPIECZNE PARKOWANIE – ZADASZONE PARKINGI ROWEROWE W DZIELNICACH URSYNÓW, MOKOTÓW, PRAGA-PÓŁDNIĘ, PRAGA-PÓŁNOC, BIELANY, BIAŁOLEKĄ, WAWER

Montaż dziesięciu wiat rowerowych w siedmiu dzielnicach Warszawy (Ursynów - 3 wiata, Mokotów - 1 wiata, Praga-Południe - 2 wiata, Praga-Północ - 1 wiata, Bielany - 1 wiata, Białołęka - 1 wiata, Wawer - 1 wiata). Wiata mają ułatwić dojazd do węzłów komunikacyjnych rowerem, bezpieczne zostawienie rowerów i przesiadkę do komunikacji miejskiej. **Lokalizacja:** rejon Urzędu Dzielnicy Białołęka. **Koszt:** 301 000 zł.

123 PRZECIWDZIAŁAJĄCE SAMOBÓJSTWOM TABLICZKI Z NUMERAMI TELEFONÓW ZAUFANIA

Umieszczenie tabliczek informacyjnych na mostach oraz peronach metra. Na tabliczkach zamieszczone byłyby numery telefonów, pod którymi osoby znajdujące się w kryzysie psychicznym mogłyby uzyskać pomoc. Wiele osobom można pomóc. Byłaby to jedna z form przedstawienia informacji o dostępnej pomocy. **Lokalizacja:** most im. Marii Skłodowskiej – Curie na Białołęce. **Koszt:** 49 000 zł.

163 ŚWIADOMY NIEWIDOMY - OZNAKOWANIE W JĘZYKU BRAILLE'A W CAŁEJ WARSZAWIE

Oznakowanie miejsc użyteczności publicznej tabliczkami z napisami w języku Braille'a. Napisy, oznaczenie, etykiety brajlowskie z tekstem albo tekstem połączonym z grafiką będą informowały o godzinach i dniach pracy instytucji, oznaczeniach drzwi do budynków, oznaczenie pokoi, w których załatwiane są sprawy dla osób słabowidzących, niewidomych, numery pięter, numery telefonów. **Lokalizacja:** wszystkie dzielnice Warszawy z wyłączeniem Bemowa ponieważ tam projekt jest wdrażany. **Koszt:** 850 000 zł.

179 NOWE CHODNIKI, AZYLE DLA PIESZYCH I WIATA PRZYSTANKOWA

Poprawmy bezpieczeństwo pieszych w Warszawie! Razem wybudujmy nowe chodniki, azyle dla pieszych i wiatę przystankową. **Lokalizacja:** po północnej stronie jezdnii ul. Hanki Ordonówny na odcinku od ul. Strumykowej do przystanku autobusowego "Strumykowa 01", wzdłuż jezdni serwisowej ulicy Modlińskiej, na odcinku od ul. Modlińskiej 326 (od kończącego się, istniejącego chodnika przy przejściu dla pieszych) do ul. Modlińskiej 336 (do istniejącego chodnika przy skrzyżowaniu ul. Aluzyjnej z ul. Modlińską), przystanek autobusowy: "Dąbrówka Szlachecka 02". **Koszt:** 1 095 300 zł.

184 PARKI KIESZONKOWE DLA WARSZAWY

Budowa zielonych parków kieszonkowych w 18 lokalizacjach w Warszawie. **Lokalizacja:** okolice przystanku autobusowego „Białołęka Ratusz”. **Koszt:** 1 621 800 zł.

449 NOWE DROGI DLA ROWERÓW I STOJAKI ROWEROWE

W Warszawie jest coraz więcej infrastruktury rowerowej, ale w wielu miejscach nadal brakuje drobnych udogodnień.

Projekt zakłada budowę dróg dla rowerów na Świderskiej, Marszałkowskiej, Bluszczańskich i Głębockiej, wyznaczenie pasa rowerowego na ul. Grenadierów i zakup 1000 stojaków rowerowych do ustawienia w miejscach, gdzie taką potrzebę zgłaszali rowerzyści. **Lokalizacja:** drogi - Świderska, Głębocka, lokalizacje stojaków zgodnie ze zgłoszeniami mieszkańców. **Koszt:** 2 346 500 zł.

468 POCIĄG DO BULI 2/WARSZAWIACY GRAJĄ W BULE

Wybudowanie łącznie 12 boisk do gry w boules (dalej: bule) w Ogrodzie Krasińskich i na przedpolu Ogrodu Krasińskich, na terenie Parku Pole Mokotowskie, w Parku im. E. Szymańskiego, w Parku Bródnowskim oraz w Dzielnicy Białołęka. **Lokalizacja:** poblizu ul. Książkowej (Białołęka, dz. 211 obręb 40122). **Koszt:** 475 200 zł.

643 1800 WORKÓW NA WODĘ DLA WARSZAWSKICH DRZEW WE WSZYSTKICH DZIELNICACH WARSZAWY

Zakup dla każdej z dzielnic Warszawy po 100 worków do podlewania drzew. Łącznie będzie to 1800 worków, do wykorzystania w pierwszej kolejności przy ulicach, gdzie Zarząd Zieleni wykonuje nasadzenia w ramach programu „Milion Drzew”. **Lokalizacja:** drzewa przyuliczne we wszystkich dzielnicach, sadzone w ramach programu „Milion Drzew”. **Koszt:** 270 000 zł.

736 INTELIGENTNE WIATY PRZYSTANKOWE

Przystanek autobusowy jest ważnym elementem przestrzeni publicznej, więc musi być przyjazny dla podróżujących. Nowoczesne wiata fotowoltaiczne są zasilane energią słoneczną, która jest przekształcana przez zamontowane ogniwo fotowoltaiczne w energię elektryczną. Dzięki tej metodzie przystanek można wyposażać w: oświetlenie, ogrzewanie (szczególnie ważne zimą), fotokamery, kamerę monitorującą, ładowarkę do telefonów, aktualizowany rozkład jazdy. **Lokalizacja:** Białołęka - przystanek autobusowy Chudoby 02. **Koszt:** 108 000 zł.

753 DRZEWA I KRZEWY NA MODLIŃSKIEJ ORAZ JAGIELLOŃSKIEJ

Nasadzenia drzew i krzewów, ustawienie ławek, realizacja chodnika, uporządkowanie terenu zgodnie z koncepcją aranżacji zieleni wzdłuż ulicy Modlińskiej. Posadzenie drzew przy ul. Jagiellońskiej na odcinku od Trasy Toruńskiej do Ronda Starzyńskiego. **Lokalizacja:** ulica Modlińska (strona wschodnia) na odcinku Jana Kowalczyka do ronda przy Auchan na wysokości ul. Modlińskiej 8. **Koszt:** 434 300 zł.

824 WARSZAWA WALCZY Z NIELEGALNYM PARKOWANIEM NA TRAWNIKACH

Zabezpieczenie trawników przed niszczeniem ich przez nielegalnie parkujące samochody. Zabezpieczenie w formie rabat różnobarwnych. Zabezpieczenia trawników w takiej formie zapobiegną nielegalnemu parkowaniu oraz pozytywnie wpłyną na szary krajobraz miasta. **Lokalizacja:** Pasy drogowe dróg krajowych, wojewódzkich i powiatowych w Warszawie. **Koszt:** 1 000 000 zł.

918 „POLONEZA CZAS ZACZĄĆ...” - POLONEZ JAKO NASZE DZIEDZICTWO KULTURY

Promowanie wśród warszawiaków Poloneza, polskiego tańca narodowego przewiduje zorganizowanie na przestrzeni całego roku 2021 cyklu występów w poszczególnych dzielnicach Warszawy, które odbywać się będą w ośrodkach kultury, a przy sprzyjającej pogodzie w plenerze np. podczas obchodów ważnych uroczystości, imprez kulturalnych oraz festynów i pikników. **Lokalizacja:** ośrodki kultury oraz place, parki i skwery miejskie: Białołęka - Białołęcki Ośrodek Kultury, ul. Vincenta van Gogha 1, Bielany - w przestrzeni publicznej Dzielnicy, Mokotów - Dom Kultury Kadr, ul. Rzymowskiego 32 i Centrum ŁOWICKA Dom Kultury, ul. Łowicka 21, Ochota - Ośrodek Kultury Ochoty, ul. Grójecka 75, Praga - Południe - Centrum Promocji Kultury, ul. Podskarbińska 2, Praga - Północ - w przestrzeni publicznej Dzielnicy, Rembertów - Dom Kultury „Rembertów”, al. Komandosów 8, Śródmieście - w przestrzeni publicznej Dzielnicy, Targówek - Dom Kultury „ŚWIT”, ul. Wysokiej 11 oraz Dom Kultury "ZACISZE", ul. Błokowa 1, Ursus - Ośrodek Kultury „Arsus”, ul. Traktorzystów 14, Ursynów - Park Przy Bażantarni, ul. Przy Bażantarni 3, Wawer - Wawerskie Centrum Kultury, ul. Żegańska 1a, Wesoła - Ośrodek Kultury w Dzielnicy Wesoła m. st. Warszawy, ul. Starzyńskiego 21, Włochy - Okęcka Sala Widowiskowa, ul. 1 Sierpnia 36a, Wola - Wolskie Centrum Kultury, ul. Działdowska 6, Żoliborz - w przestrzeni publicznej Dzielnicy. **Koszt:** 252 000 zł.

996 STAYIN ALIVE - PIERWSZA POMOC PRZEDMEDYCZNA W PRAKTYCE!

Bezpłatne szkolenia z pierwszej pomocy przedmedycznej obejmujące zakres RKO/BLS, użycie AED oraz stanów nagłych np. drgawek, zasłabnięcia, bólu w klatce piersiowej, duszności i krwawień. Cykl otwartych szkoleń dla mieszkańców dzielnicy Białołęka odbywających się w UD. 3 godzinne warsztaty przeprowadzone przez Ratownika Medycznego odbywające się raz w miesiącu przez cały 2021 r. **Lokalizacja:** Urząd Dzielnicy Białołęka ul. Modlińska 197. **Koszt:** 13 880 zł.

997 UKULELE ŁAGODZI OBYCZAJE

Nauka gry na ukulele. Zajęcia, adresowane do wszystkich mieszkańców Warszawy tj. dzieci młodszych (szkoła podstawowa), młodzieży, osób dorosłych i seniorów, prowadzone będą w zależności od lokalizacji w różnych terminach i grupach wiekowych. Po zakończeniu kursu uczestnicy będą znali podstawowe akordy, podstawowe bicie oraz podstawy techniki fingerstyle. **Lokalizacja:** Białołęcki Ośrodek Kultury w Dzielnicy Białołęka m. st. Warszawy przy ul. van Gogha 1 - Miejsce Aktywności Lokalnej „3 pokoje z kuchnią” przy ul. Głębockiej 84. **Koszt:** 26 500 zł.

1007 ASYSTENT RODZIN ŻYJĄCYCH Z DEMENCJĄ I ALZHEIMEREM

Projekt skierowany jest do osób starszych, niesamodzielnych z powodu choroby Alzheimera lub innych form demencji oraz ich rodzin. 200 warszawskich rodzin objętych zostanie wsparciem terapeutów-edukatorów, psychologów i specjalistów w swoim miejscu zamieszkania. Projekt obejmuje również spotkania edukacyjne dla rodzin i szkolenia dla pracowników Ośrodków Pomocy Społecznej. **Lokalizacja:** projekt realizowany będzie na terenie miasta Warszawy, głównie w domach osób chorych i ich opiekunów, którzy zgłoszą się i zostaną zakwalifikowani do projektu. Spotkania edukacyjne dla opiekunów i szkolenia dla pracowników pomocy społecznej odbywać się będą w lokalach będących w dyspozycji m.st. Warszawa, np. Centrach Aktywności Lokalnej, domach kultury innych wskazanych przez miasto instytucjach. **Koszt:** 2 889 210 zł.

1246 SPEKTAKL TANECZNO-MUZYCZNY "HAWAJE W WARSZAWIE"

Wieczory hawajskie przybliżające mieszkańcom Warszawy Hawaje - raj na ziemi. Nie każdy może tam pojechać, ale każdy może obejrzeć przedstawienie prezentujące slajdy z hawajskich wysp, barwne tańce, a także posłuchać opowieści i tradycyjnych hawajskich pieśni. Miło będzie też spróbować przysmaków z tego rejonu świata. **Lokalizacja:** w dzielnicowych ośrodkach kultury takich, Białołęcki Ośrodek Kultury przy ul. van Gogha 1. **Koszt:** 110 000 zł.

1414 BUDOWA ZALEGŁEJ INFRASTRUKTURY DLA ROWERÓW

Realizacja infrastruktury rowerowej zgodnie z wolą mieszkańców. W ramach tego projektu możliwa będzie realizacja drogi dla rowerów na ul. Grenadierów, Marymonckiej, Włoczyńskiej, Stryjeńskich i Sokolej, utworzenie przejazdów dla rowerów u zbiegu al. KEN i Bartoka, a także poprawa bezpieczeństwa na ul. Świderskiej. **Lokalizacja:** przejazd przez Świderską przy trasie mostowej. **Koszt:** 4 360 000 zł.

1776 DZIANA WARSZAWA

Warsztaty rękodzielnicze, promujące "zapomniane" i nieznane techniki dziewiarskie. **Lokalizacja:** Białołęka - Białołęcki Ośrodek Kultury „3 pokoje z kuchnią” przy ul. Głębockiej 84. **Koszt:** 87 500 zł.

1941 WARSZAWSKI UNIwersYTET RODZINNY – CYKL WYKŁADÓW I POKAZÓW KULTURALNO-NAUKOWYCH W DOMACH KULTURY

Stworzenie cyklu 50 profesjonalnych pokazów i wykładów naukowych dostępnych dla rodzin. Wydarzenia łączyłyby w sobie rodzinną formę spędzania czasu wraz z szeroko pojętą popularyzacją nauki. Pokazy i wykłady będą się odbywać w wybranych domach kultury z udziałem naukowców, badaczy oraz ekspertów w różnych dziedzinach wiedzy. **Lokalizacja:** Białołęcki Ośrodek Kultury ul. Vincenta van Gogha 1. **Koszt:** 202 000 zł.

2018 WARSZTATY KOMPOSTOWANIA DLA WARSZAWIANEK I WARSZAWIAKÓW

Wytwarzamy coraz więcej bioodpadów i odpadów zielonych. Potrzeba jest innowacyjnych metod przetwarzania odpadów i edukacji na ten temat. W ramach projektu zrealizowane zostaną warsztaty edukacyjne (po jednym w 8 dzielnicach m.st. Warszawy) na temat kompostowania. Nabór na warsztaty otwarty, zgodny z kolejnością zgłoszeń. **Lokalizacja:** m.in. Białołęka. **Koszt:** 176 000 zł.

PODATEK OD NIERUCHOMOŚCI - WYSYŁAMY DECYZJE

Prezydent m.st. Warszawy zdecydował o wznowieniu wysyłki decyzji o wysokości podatku od nieruchomości na rok 2020.

Pod koniec marca w związku z pandemią wstrzymano wysyłkę decyzji podatkowych. Teraz po wcześniejszej konsultacji z sanepidem, urzędy wznowiły wysyłkę dokumentów.

Zobowiązanie podatkowe powstaje z dniem doręczenia decyzji ustalającej wysokość podatku i jest płatne po jej otrzymaniu w terminach określonych w decyzji.

Stołeczni radni w maju przyjęli uchwałę o przedłużeniu o 90 dni terminów płatności rat podatku od nieruchomości za kwiecień, maj

i czerwiec 2020 r. Z tej formy wsparcia mogli skorzystać przedsiębiorcy, organizacje pozarządowe i inne podmioty prowadzące działalność pożytku publicznego, których płynność finansowa uległa pogorszeniu w związku z pandemią.

ZAŚWIADCZENIA

O UŻYTKOWANIU WIECZYSTYM

Warszawa wznowia wysyłkę zaświadczeń o przekształceniu użytkowania wieczystego we własność. Do mieszkańców trafi wkrótce ponad 74 tys. dokumentów przygotowanych podczas pandemii.

Przypomnijmy: w związku z pandemią koronawirusa 1 kwietnia wysyłka dokumentów związanych z przekształceniem została wstrzymana. Zaświadczenia były jednak przez cały czas przygotowywane. A teraz zostaną wysłane do adresatów.

Do czasu wstrzymania wysyłki do mieszkańców trafiło blisko 230 tys. zaświadczeń potwierdzających przekształcenie użytkowania wieczystego w prawo własności. A w okresie ograniczeń przygotowano ponad 74 tys. dokumentów.

Przekształcenie z mocy prawa nastąpiło 1 stycznia 2019 r. Nowy właściciel gruntu musi wnieść opłatę przekształceniową na rzecz dotychczasowego właściciela. Opłata przekształceniowa ma być wnoszona

przez okres 20 lat i co do zasady jest równa dotychczasowej opłacie z tytułu użytkowania wieczystego.

Jednak samorządy, na podstawie uchwały rady, mogły udzielić bonifikaty od tej opłaty. Warszawianki i warszawiacy otrzymali 98- i 99-procentową bonifikatę, jeśli wpłacą całą kwotę jednorazowo. Stołeczni radni rozszerzyli także jej zakres również o garaże i miejsca postojowe, umożliwiające prawidłowe i racjonalne korzystanie z budynków mieszkalnych.

A w marcu br. właściciele lokali mieszkalnych lub budynków jednorodzinnych oraz spółdzielnie mieszkaniowe otrzymali dodatkową 98- i 99-proc. bonifikatę od rocznych opłat przekształceniowych za 2019 i 2020 r.

W stolicy jest ponad 460 tysięcy użytkowników wieczystych gruntów zabudowanych budynkami mieszkalnymi.



PRZYCHODNIA NA PRZYKOSZAROWEJ DZIAŁA

SPZOZ Warszawa-Białoleka uruchomił w Centrum Zdrowia Białoleka przy ulicy Przykoszarowej 16 nową przychodnię. Świadczy ona usługi w zakresie podstawowej opieki zdrowotnej dla dorosłych oraz stomatologii.

W otoczeniu zieloną nowoczesnym i komfortowym budynkiem, bez barier architektonicznych i z parkingiem, pacjenci będą mogli codziennie w godzinach 08.00-18.00 skorzystać ze świadczeń

medycznych udzielanych przez lekarzy pierwszego kontaktu. Dostępny będzie także gabinet zabiegowy oraz punkt pobrań do wykonania niezbędnych badań laboratoryjnych.

W Centrum Zdrowia Białoleka działa prowadzony przez Warszawski Szpital dla Dzieci ośrodek środowiskowej opieki psychologicznej i psychoterapeutycznej dla dzieci i młodzieży TOGO.

KONSULTACJE PSE W SPRAWIE KOMPENSACJI PRZYRODNICZEJ

W ZAMIAN ZA USUWANE DRZEWA

Polskie Sieci Elektroenergetyczne S.A. (PSE) planują inwestycję na terenie naszej dzielnicy. Zamierzają zbudować dwie 4-kilometrowe, podziemne linie kablowe, którymi wyprowadzą energię elektryczną z EC Żerań, włączając ją do istniejącej napowietrznej sieci wysokich napięć linii przesyłowej Miłosna – Mory. Dodatkowa moc w EC Żerań pojawi się już wkrótce, po uruchomieniu bloku gazowo-parowego, który powstaje na terenie elektrociepłowni. Nowa inwestycja ma zwiększyć bezpieczeństwo energetyczne prawobrzeżnej części stolicy oraz dużej części Mazowsza.

Aby zrealizować tę inwestycję PSE planuje usunięcie 407 drzew (585 pni), które wymagają uzyskania pozwolenia na wycinkę. Do urzędu dzielnicy wpłynęły już wnioski w tej sprawie. Trwa sprawdzanie dokumentacji oraz weryfikacja w te-

renie. PSE i Urząd Dzielnicy Białoleka wstępnie porozumiały się w sprawie kompensacji przyrodniczej. Podane poniżej liczby nie są ostateczne. Po wizji lokalnej może się okazać, że będzie potrzebna większa kompensacja niż zakładało to porozumienie. Póki co PSE zobowiązały się do nasadzenia 834 drzew (obwód pni na wys. 1 m: 14-16 lub 16-18 cm) i 1000 krzewów. 554 drzewa mają zostać posadzone w miejscu wycinki, wzdłuż linii kablowych. Lokalizacje pozostałych nasadzeń zastępczych wskazał urząd dzielnicy na miejskich działkach, na których jest miejsce dla roślin. Jednak zależy nam, aby na ostateczny kształt kompensacji przyrodniczej mieli wpływ mieszkańcy. Dlatego poprosiliśmy PSE o przeprowadzenie konsultacji społecznych w tej sprawie. Konsultacje ruszyły 31 sierpnia i potrwać 3 tygodnie. Zachęcamy do



wzięcie w nich udziału.

Informacje na temat inwestycji PSE wraz z mapą przebiegu linii, szczegółami dotyczącymi proponowanej kompensacji przyrodniczej oraz panelem konsultacyjnym znajdują Państwo pod linkiem: <https://stacjapraga.pse.pl>.



152 NA CIEŚLEWSKICH

Na ulicy Cieślewskich kończą się prace budowlane. Została ona dostosowana do potrzeb autobusów komunikacji miejskiej - łuki są szersze, a na jezdni są specjalne progi zwalniające. Powstały tu też nowe przystanki, z których w sobotę, 29 sierpnia, odjadą pierwsi pasażerowie. Wybrane kursy autobusów linii 152 będą miały trasę wydłużoną:

152: TARCHOMIN – ... – Ciupagi – Cieślewskich – Białolecka – Hemara – Ostródzka – Olsztyńska – Berensona – Skarbka z Gór – OS. DERBY.

Na wydłużonej trasie autobusy będą kursowały co 30 minut, a na wspólnym odcinku trasy co 10 minut w szczycie i co 15 minut poza nim oraz w święta. Rozkład będzie skoordynowany z pociągami na stacji Płudy. Na trasie wydłużonej autobus dowiezie uczniów z rejonu ulicy Cieślewskich do szkoły przy ulicy Hemara. W związku z wydłużeniem części kursów linii 152 przywracana od 1 września br. linia 304 będzie kursowała ze zmniejszoną częstotliwością. Jej rozkład jazdy nadal będzie dostosowany do dzwonek w szkole przy ul. Hemara.

INWESTUJEMY W OŚWIATĘ



TOPOLOWA

Zakończył się remont dachu budynku szkoły podstawowej nr 342 przy ul. Topolowej 15. Na części dachu wymienione zostało pokrycie, naprawione zostały kominy i atyki. Zamontowano też obróbki czap kominowych i podstawy wywiewek wentylacyjnych. Modernizację przeszła instalacja odgromowa na dachu, chroniąca obiekt przed skutkami ewentualnych wyładowań atmosferycznych. Zmodernizowano układ paneli fotowoltaicznych poprzez dostosowanie do obecnych standardów, uruchomiono pompę ciepła. Łączny koszt prac wyniósł 1 179 000 zł.

ŚWIDERSKA

Do ogłoszonego przez urząd pod koniec lutego konkursu na opracowanie koncepcji architektonicznej budynku szkoły podstawowej wraz z infrastrukturą towarzyszącą przy ul. Świderskiej, zgłosiło 39 pracowni architektonicznych z czego 24 pozytywnie przeszły formalną ocenę. Zostały one zaproszone do składania prac konkursowych. Finałnie do urzędu wpłynęło 18 prac. Teraz sąd konkursowy oceni które pracownice najlepiej poradziły sobie z założeniami konkursu i dokona wyboru trzech najlepszych. Prace będą zanonimizowane. Zatem nie będzie wiadomo, jakie pracownice się zgłosiły oraz kto jest autorem danej koncepcji. Zwycięzca, oprócz nagrody 40 tys. zł, zostanie zaproszony do negocjacji w trybie z wolnej ręki na wykonanie dokumentacji projektowo-kosztorysowej. Autorzy drugiej pracy otrzymają nagrodę 20 tys. zł, a za trzecie miejsce otrzymają 10 tys. zł.

Przypomnijmy, że Dzielnica, na działce o powierzchni ponad 3,2 ha, planuje budowę 36-oddziałowej placówki dla 900 uczniów (32 klasy I-VIII i 4 „zerówki” w tym oddział integracyjny) wraz z zespołem boisk, placem zabaw, parkingiem i terenem zieleni. Natomiast konkurs ma wyłonić

najlepszą koncepcję architektoniczną pod względem wizualnym, użytkowym i ekonomicznym. Zgodnie z założeniami szkoła powinna być zapraszająca, ma pobudzać wyobraźnię dzieci i uwzględniać rozwiązania proekologiczne. Ma być też tak zaprojektowana, by dawała możliwości wykorzystania części budynku oraz terenów zewnętrznych po godzinach pracy na rzecz społeczności lokalnej.

Za to aranżacja terenu wokół budynku powinna wpisywać się w naturalny charakter okolicy. Co więcej na zewnątrz budynku szkoły mogłyby się znaleźć: „zielone klasy” umożliwiające przeprowadzanie lekcji na dworze, „strefa różnorodności biologicznej” o funkcji edukacyjnej, czy „strefa ciszy”, gdzie dzieci mogłyby odpocząć od hałasu. Dużym walorem edukacyjnym może też być wprowadzenie do koncepcji elementów edukacyjnych z różnych dziedzin wiedzy np. modeli obrazujących zjawiska przyrodnicze, tabliczek z nazwami roślin, sylwetek dziko żyjących zwierząt lub ogrodu z roślinami jadalnymi.

PODRÓŻNICZA

Dzielnica podpisała umowę na wykonanie kompletnej dokumentacji projektowo-kosztorysowej rozbudowy szkoły. Firma architekta Radosława Guzowskiego zobowiązała się wykonać dokumentację za około 312 tysięcy złotych. Od tej pory wykonawca będzie miał 30 dni kalendarzowych na przedstawienie wstępnej koncepcji architektonicznej kierunku rozbudowy szkoły, z minimum trzema wariantami rozwiązań. To pierwszy z trzech etapów realizacji tego zamówienia.

Po przyjęciu przez dzielnicę rozwiązań projektowych, wykonawca będzie mógł przystąpić do etapu szczegółowego projektowania. Budynek jest ujęty w gminnej ewidencji zabytków nieruchomości m.st. Warszawy, zatem projektant będzie musiał uzgodnić koncepcję nie tylko z dzielnicą, ale też z konserwatorami zabytków. Etap ten obejmuje również uzyskanie wszystkich zgód, w tym decyzji udzielającej pozwolenia na budowę.

Ostatni etap, z prawem opcji, zakłada że pracownia będzie pełniła nadzór autorski (za kwotę nieco powyżej 19 tys. zł) w trakcie realizacji robót budowlanych do ich zakończenia i uzyskania pozwolenia na użytkowanie.

Aby zapewnić dobre warunki nauki dla minimum 750 uczniów, konieczna jest rozbudowa w zakresie części:

- dydaktycznej, w tym m.in.: 8 sal lekcyjnych



SP nr 257, ul. Podróżnicza

- i 4 pracownice,
- sportowej, w tym m.in.: sala gimnastyczna z możliwością podziału na trzy części (boisko o wymiarach 40x20 m),
- administracyjnej,
- ogólnego przeznaczenia, w tym m.in. biblioteka z czytelnią oraz czytelnią multimedialną, świetlica,
- higieniczno-sanitarnej i gospodarczej,
- wejściowej budynku (hol wejściowy do uwzględnienia przynajmniej w jednym wariantcie koncepcji architektonicznej).

Realizacja robót budowlanych jest planowana na lata 2021-2023.

PRZYTULNA

Trwają prace przy przebudowie i rozbudowie szkoły podstawowej. W miejscu dawnego łącznika, między częścią administracyjno-dydaktyczną a zespołem sali sportowej, powstaje dwukondygnacyjny budynek z hallem wejściowym. Na parterze znajdzie się stołówka z zapleczem, a na piętrze duża świetlica z zapleczem sanitarnym. Rozbudowywana część będzie w pełni dostępna dla osób niepełnosprawnych. Najbardziej uciążliwe prace zostaną zakończone przed rozpoczęciem roku szkolnego. Natomiast jeszcze we wrześniu prowadzone będą prace wykończeniowe.



Rozbudowa SP 367, ul. Przytulna