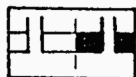



LEGENDA:



GRANICA TERENU OBJĘTEGO PLANEM

USTALENIA PLANU:



LINIE ROZGRANICZAJĄCE TERENY O RÓŻNYCH FUNKCJACH



TERENY ZABUDOWY USŁUGOWO - MIESZKANIOWEJ




TERENY ZABUDOWY USŁUGOWEJ



TERENY KOMUNIKACJI



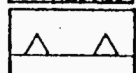
TERENY EKSPONOWANE W KRAJOBRAZIE MIASTA




CENNE DRZEWA DO ZACHOWANIA



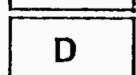
TERENY INTENSYWNIE ZADRZEWIONE DO ZACHOWANIA



NIEPRZEKRACZALNA LINIA ZABUDOWY DLA ZABUDOWY MIESZKANIOWEJ




NIEPRZEKRACZALNA LINIA ZABUDOWY DLA ZABUDOWY USŁUGOWEJ



DROGI DOJAZDOWE

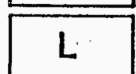
ELEMENTY INFORMACYJNE PLANU:



PROPONOWANY PRZEBIEG ŚCIEŻKI ROWEROWEJ



DROGI GŁÓWNE RUCHU PRZYSPIESZONEGO



DROGI LOKALNE