

















-  LINIE ROZGRANICZAJĄCE TERENY O RÓŻNYCH FUNKCJACH
-  NIEPRZEKRACZALNE LINIE ZABUDOWY
-  GRANICE STREF UCIAŹLIWOŚCI OD ISTN. LINII ENERGETYCZNYCH W.N.
-  TERENY EKSPONOWANE W KRAJOBRAZIE MIASTA
-  ZESPOŁY WARTOŚCIOWEJ ZIELENI (WYMAGANA INWENTARYZACJA Z WALORYZACJA)
-  STANOWISKA ARCHEOLOGICZNE OBJĘTE OCHRONĄ KONSERWATORSKĄ
-  ZASIĘG POTENCJALNEGO ZAGROŻENIA POWODZIOWEGO (TZW. WODY STULETNIĘ)



55-6615 NUMERY STANOWISK ARCHEOLOGICZNYCH

OBSZARY FUNKCJONALNE:





-  **UT** - OBSZARY USŁUGOWO - TECHNICZNE 
-  **PT** - OBSZARY PRZEMYSŁOWO - TECHNICZNE
-  **U** - OBSZARY USŁUGOWE
-  **K** - TERENY TRAS KOMUNIKACJI SAMOCHODOWEJ
-  **Ks** - TERENY URZĄDZEŃ KOMUNIKACJI SAMOCHODOWEJ
-  **KK** - TERENY KOMUNIKACJI KOLEJOWEJ
-  **WZ** - TERENY URZĄDZEŃ ZAOPATRZENIA W WODĘ
-  **ZI** - ZIELEŃ LESNA

DOPUSZCZALNA LOKALIZACJA FUNKCJI MIESZKANIOWEJ

KLASYFIKACJA ULIC:





-  **L** - ULICE LOKALNE
-  **D** - ULICE DOJAZDOWE

II. ELEMENTY INFORMACYJNE PLANU




-  LINIE ENERGETYCZNE W. N. 110 KV
-  LINIE ENERGETYCZNE W. N. 220 KV
-  GRANICE DZIAŁEK EWIDENCYJNYCH
-  NUMERY DZIAŁEK EWIDENCYJNYCH

na 27. 1. 1975 r. 2017 prof. Feliks Wark

ISTNIEJĄCE BUDYNKI:

-  MIESZKALNE
-  USŁUGOWO - MIESZKALNE
-  ISTN. STACJA TRÁFO (SŁUPOWA)
-  PROPONOWANE KIERUNKI OBSŁUGI KOMUNIKACYJNEJ

KLASYFIKACJA ULIC:

-  **KG** - ULICE GŁÓWNE
-  **KGP** - ULICE GŁÓWNE RUCHU PRZYSPIESZONEGO
-  **WZ 1400** - PRZEBIEG MAGISTRALI WODOCIĄGOWEJ Dn 1400