


# LEGENDA:

## INFORMACJE OGÓLNE




GRANICA PLANU

## USTALENIA PLANU



LINIE ROZGRANICZAJĄCE TERENY O RÓŻNYCH FUNKCJACH  
- ŚCIŚLE OKREŚLONE



LINIE ROZGRANICZAJĄCE TERENY O RÓŻNYCH FUNKCJACH  
- ORIENTACYJNE



TERENY ZABUDOWY MIESZKANIOWEJ JEDNORODZINNEJ  
O ZRÓŻNICOWANEJ INTENSYWNOŚCI



TERENY ZABUDOWY USŁUGOWEJ




TERENY KOMUNIKACJI



TERENY URZĄDZEŃ KOMUNIKACJI




TERENY WÓD OTWARTYCH Z ZIELENIĄ TOWARZYSZĄCĄ



TERENY EKSPONOWANE W KRAJOBRAZIE MIASTA




TERENY O OKREŚLONYM, MINIMALNYM NIEPRZEKRACZALNYM  
UDZIALE ZIELENI W ZAGOSPODAROWANIU DZIAŁKI RÓWNYM  
50% POWIERZCHNI DZIAŁKI BRUTTO



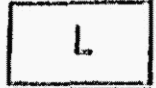
CENNE DRZEWA DO ZACHOWANIA



GRANICA STANOWISKA ARCHEOLOGICZNEGO



GRANICA STREFY UCIAŹLIWOŚCI OD UKŁADU KOMUNIKACYJNEGO



ULICE LOKALNE



ULICE DOJAZDOWE

## ELEMENTY INFORMACYJNE PLANU



PODZIAŁY GEODEZYJNE




NUMERY EWIDENCYJNE DZIAŁEK



NUMER STANOWISKA ARCHEOLOGICZNEGO



ZAMKNIĘTE OBSZARY ZABUDOWY MIESZKANIOWEJ  
ZORGANIZOWANEJ (ISTNIEJĄCEJ I W TRAKCIE REALIZACJI)



ULICE DOJAZDOWE (PRZEBIEG NIEOBLIGATORYJNY)