


LEGENDA:


USTALENIA OBOWIAZUJĄCE PLANU



GRANICA PLANU



LINIE ROZGRANICZAJĄCE TERENY O RÓŻNYCH FUNKCJACH - ORIENTACYJNE



NIEPRZEKRACZALNE LINIE ZABUDOWY



BUDYNKI WPISANE DO REJESTRU ZABYTKÓW ORAZ OBJĘTE OCHRONĄ KONSERWATORSKĄ



DRZEWA DO BEZWZGLĘDNEGO ZACHOWANIA

PRZEZNACZENIE TERENÓW



TERENY ZABUDOWY MIESZKANIOWEJ JEDNORODZINNEJ

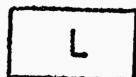


TERENY ZABUDOWY MIESZKANIOWEJ JEDNORODZINNEJ NA DZIAŁKACH LEŚNYCH



TERENY TRAS KOMUNIKACYJNYCH

KLASYFIKACJA ULIC



ULICE LOKALNE

ELEMENTY INFORMACYJNE PLANU

WYNIKAJĄCE ZE STANU ISTNIEJĄCEGO



BUDYNKI DO LIKWIDACJI



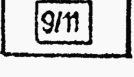
BUDYNKI MIESZKALNE DO ADAPTACJI STAŁEJ



LICZBA KONDYGNACJI ZABUDOWY ISTNIEJĄCEJ




DRZEWA O ŚREDNICH WALORACH (WSKAZANE ZACHOWANIE)

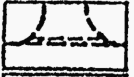


NUMERY EWIDENCYJNE DZIAŁEK


KOMUNIKACYJNE



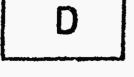
JEZDNIE O KRAWĘŻNIKACH WYSTAJĄCYCH



WJAZDY BRAMOWE




NIEOBLIGATORYJNY PRZEBIEG ULICY



ULICE DOJAZDOWE

INNE



ADAPTOWANE PODZIAŁY GEODEZYJNE