

# LEGENDA:




GRANICA PLANU

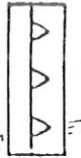
## I. USTALENIA OBOWIĄZUJĄCE PLANU



LINIE ROZGRANICZAJĄCE TERENY O RÓŻNYCH FUNKCJACH



GRANICE STREF UCIAŹLIWOŚCI OD UKŁADU KOMUNIKACYJNEGO



NIEPRZEKRACZALNE LINIE ZABUDOWY DLA OBIEKTÓW MIESZKALNYCH



NIEPRZEKRACZALNE LINIE ZABUDOWY DLA OBIEKTÓW USŁUGOWYCH



TEREN EKSPONOWANY PRZY GŁÓWNEJ TRASIE WYLOTOWEJ Z MIASTA

## OBSZARY FUNKCJONALNE



OBSZARY ZABUDOWY MIESZKANIOWEJ



TERENY TRAS. KOMUNIKACJI SAMOCHODOWEJ

## KLASYFIKACJA ULIC



ULICE LOKALNE



ULICE DOJAZDOWE

## II. ELEMENTY INFORMACYJNE PLANU



DROGI DOJAZDOWE (PROJ. OBSŁUGA KOMUNIKACYJNA)



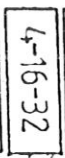
PROJONOWANY KIERUNEK OBSŁUGI KOMUNIKACYJNEJ



NUMERY EWIDENCYJNE DZIAŁEK



NUMERY OBRĘBÓW GEODEZYJNYCH



PROJ. PRZEDŁUŻENIE UL. ŚW. WINCENTEK (TRASA EKSPRESOWA)



S