



LEGENDA:

USTALENIA OBOWIAZUJĄCE PLANU




GRANICA PLANU



LINIE ROZGRANICZAJĄCE TERENY O RÓŻNYCH FUNKCJACH - ORIENTACYJNE



ZASIĘG TERENU O OKREŚLONYM MINIMALNYM UDZIALE TERENÓW ZIELONYCH W ZAGOSPODAROWANIU TERENU RÓWNYM 50% POWIERZCHNI DZIAŁKI BRUTTO



DRZEWA DO BEZWZGLĘDNEGO ZACHOWANIA

PRZEZNACZENIE TERENÓW



TERENY ZABUDOWY MIESZKANIOWEJ JEDNORODZINNEJ EKSTENSYWNEJ



TERENY ZIELENI IZOLACYJNEJ



TERENY USŁUG RZEMIOSŁA I DROBNEJ WYTWÓRCZOŚCI



TERENY LASÓW




TERENY WÓD OTWARTYCH

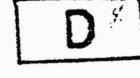


TERENY TRAS KOMUNIKACYJNYCH

KLASYFIKACJA ULIC




ULICE LOKALNE



ULICE DOJAZDOWE

ELEMENTY INFORMACYJNE PLANU

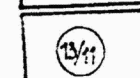
WYNIKAJĄCE ZE STANU ISTNIEJĄCEGO



BUDYNKI DO ADAPTACJI STAŁEJ




DRZEWA O ŚREDNICH WALORACH (WSKAZANE ZACHOWANIE)

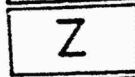


NUMERY EWIDENCYJNE DZIAŁEK

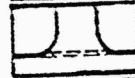
KOMUNIKACYJNE




TRASA GŁÓWNA RUCHU PRZYSPIESZONEGO



ULICA ZBIORCZA




WJAZDY BRAMOWE



NIEOBLIGATORYJNY PRZEBIEG CIĄGU PIESZO - JEZDNEGO

INNE



ADAPTOWANE PODZIAŁY GEODEZYJNE