

LEGENDA:

 GRANICA PLANU


USTALENIA OBOWIAZUJĄCE PLANU

 LINIE ROZGRANICZAJĄCE TERENY
O RÓŻNYCH FUNKCJACH (ŚCIŚLE
OKREŚLONE)

 LINIE ROZGRANICZAJĄCE TERENY
O RÓŻNYCH FUNKCJACH (ORIENTACYJNE)

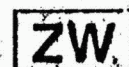
 NIEPRZEKRACZALNE LINIE ZABUDOWY

 POJEDYNCZE DRZEWA I GRUPY DRZEW
DO ZACHOWANIA

 GRANICA TERENU OBJĘTEGO OBOWIĄZKIEM
UTRZYMANIA 80% POWIERZCHNI BIOLOGICZNI
CZYNNEJ


OBSZARY FUNKCJONALNE

 OBSZARY ZABUDOWY MIESZKANIOWO-
USŁUGOWEJ

 TERENY ZIELENI NADWODNEJ

 TERENY TRAS KOMUNIKACJI SAMOCHODOWEJ

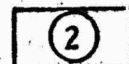
KLASYFIKACJA ULIC

 ULICE LOKALNE


ELEMENTY INFORMACYJNE PLANU

 PROPONOWANE KIERUNKI OBSŁUGI
KOMUNIKACYJNEJ

 GRANICE DZIAŁEK EWIDENCYJNYCH

 NUMERY DZIAŁEK EWIDENCYJNYCH

 NUMERY OBRĘBÓW GEODEZYJNYCH

 WODA